




**กรอบการประสานโครงการพัฒนา
(พ.ศ. 2566 - 2570)
ฉบับทบทวน ครั้งที่ 1 พ.ศ. 2567
ขององค์กรปกครองส่วนท้องถิ่นในเขตจังหวัดสระบุรี**



กองยุทธศาสตร์และงบประมาณ
องค์การบริหารส่วนจังหวัดสระบุรี
โทร. 0 3621 1852 ต่อ 304
www.saraburipao.co.th



ประกาศองค์การบริหารส่วนจังหวัดสระบุรี
เรื่อง กรอบการประสานโครงการพัฒนาขององค์กรปกครองส่วนท้องถิ่นในเขตจังหวัดสระบุรี
(พ.ศ. ๒๕๖๖ - ๒๕๗๐) ฉบับทบทวน ครั้งที่ ๑ พ.ศ. ๒๕๖๗

ด้วยองค์การบริหารส่วนจังหวัดสระบุรี ได้ดำเนินการจัดทำกรอบการประสานโครงการพัฒนาขององค์กรปกครองส่วนท้องถิ่นในเขตจังหวัดสระบุรี (พ.ศ. ๒๕๖๖ - ๒๕๗๐) ฉบับทบทวน ครั้งที่ ๑ พ.ศ. ๒๕๖๗ ตามแนวทางหนังสือกระทรวงมหาดไทย ที่ มท ๐๘๑๐.๓/ว ๖๐๘๖ ลงวันที่ ๑๙ สิงหาคม ๒๕๖๕ โดยได้กำหนดหลักเกณฑ์ วิธีการ ประเด็นยุทธศาสตร์ที่เชื่อมโยงกับยุทธศาสตร์จังหวัด/กลุ่มจังหวัด ยุทธศาสตร์การพัฒนา ระดับชาติ โดยผ่านการประชุมประชาคมท้องถิ่นระดับจังหวัด ร่วมกับคณะกรรมการพัฒนาท้องถิ่นองค์การบริหารส่วนจังหวัดสระบุรี และคณะกรรมการประสานแผนพัฒนาท้องถิ่นระดับจังหวัด เพื่อให้องค์กรปกครองส่วนท้องถิ่นในเขตจังหวัดสระบุรี ใช้เป็นแนวทางในการประสานแผนพัฒนาท้องถิ่น

อาศัยอำนาจตามความในมาตรา ๔๕ (๓) (๔) แห่งพระราชบัญญัติองค์การบริหารส่วนจังหวัด พ.ศ. ๒๕๔๐ มาตรา ๑๗ (๒) (๓) แห่งพระราชบัญญัติกำหนดแผนและขั้นตอนการกระจายอำนาจให้แก่องค์กรปกครองส่วนท้องถิ่น พ.ศ. ๒๕๔๒ จึงประกาศใช้กรอบการประสานโครงการพัฒนาขององค์กรปกครองส่วนท้องถิ่นในเขตจังหวัดสระบุรี (พ.ศ. ๒๕๖๖ - ๒๕๗๐) ฉบับทบทวน ครั้งที่ ๑ พ.ศ. ๒๕๖๗

จึงประกาศให้ทราบโดยทั่วกัน

ประกาศ ณ วันที่ ๕ กุมภาพันธ์ พ.ศ. ๒๕๖๗

(นายชนกฤต อัดละสัมปณณะ)
รองนายกองค์การบริหารส่วนจังหวัด ปฏิบัติราชการแทน
นายกองค์การบริหารส่วนจังหวัดสระบุรี

คำนำ

คู่มือกรอบการประสานโครงการพัฒนาท้องถิ่นเล่มนี้ จัดทำขึ้นเพื่อสร้างความรู้ความเข้าใจและเป็นแนวทางในการปฏิบัติงานสำหรับผู้ที่เกี่ยวข้องในขั้นตอนต่าง ๆ ให้สามารถดำเนินการได้โดยไม่ซับซ้อน เข้าใจง่าย ใช้ได้จริง โดยอ้างอิงข้อมูลจากระเบียบกระทรวงมหาดไทยว่าด้วยการจัดทำแผนพัฒนาขององค์กรปกครองส่วนท้องถิ่น พ.ศ. 2548 และที่แก้ไขเพิ่มเติมถึง ฉบับที่ 3 พ.ศ. 2561 หนังสือสั่งการของกระทรวงมหาดไทย เป็นแนวทางปฏิบัติ ทั้งนี้ได้รวบรวมข้อมูลความรู้ทางวิชาการจากแหล่งต่าง ๆ เพื่อให้ผู้ที่ต้องการประสานแผนงาน/โครงการ นำข้อมูลไปใช้เป็นแนวทางในการเสนอโครงการ

คณะกรรมการประสานแผนพัฒนาท้องถิ่นระดับจังหวัดหวังเป็นอย่างยิ่งว่า คู่มือเล่มนี้จะเป็นประโยชน์ต่อองค์กร ส่วนราชการและผู้ปฏิบัติงานได้พอสมควร ทำให้สามารถดำเนินงานด้านแผนพัฒนาท้องถิ่นสอดคล้องกับระเบียบ/หนังสือสั่งการที่เกี่ยวข้องได้อย่างมีประสิทธิภาพมากยิ่งขึ้น และสามารถเสนอโครงการเพื่อแก้ไขปัญหาความเดือดร้อนของประชาชน เกิดความผาสุกของพี่น้องประชาชนในท้องถิ่นได้อย่างแท้จริง

คณะกรรมการประสานแผนพัฒนาท้องถิ่นระดับจังหวัด

องค์การบริหารส่วนจังหวัดสระบุรี

กุมภาพันธ์ 2567

สารบัญ

เรื่อง	หน้า
1. หลักการทั่วไป	1
2. ลักษณะและกรอบการประสานแผนพัฒนา	2
3. การประสานแผนพัฒนาท้องถิ่น	3
4. การแต่งตั้งคณะกรรมการประสานแผน	5
5. กรอบการประสานโครงการพัฒนาท้องถิ่นขององค์กรปกครองส่วนท้องถิ่นในเขตจังหวัดสระบุรี	7
6. หลักเกณฑ์การเสนอโครงการประสานแผนพัฒนาท้องถิ่น (ที่เกินศักยภาพ)	8
6.1 งบประมาณ	8
6.2 จำนวนโครงการ	8
6.3 ขอบเขต/ประเภทโครงการ	8
6.4 เอกสารหลักฐานที่ใช้ประกอบการพิจารณาโครงการ	11
6.5 แบบเสนอโครงการสำหรับประสานโครงการพัฒนาองค์กรบริหารส่วนจังหวัดสระบุรี	12
7. ปฏิทินการจัดทำแผนพัฒนาท้องถิ่นขององค์การบริหารส่วนจังหวัด	17
ภาคผนวก	
- อำนวยการหน้าที่ขององค์การบริหารส่วนจังหวัด	18
- ตัวอย่าง หนังสือนำเสนอโครงการที่เกินศักยภาพ	24
- ตัวอย่าง โครงการก่อสร้างถนนลาดยาง	26
- ตัวอย่าง โครงการติดตั้งไฟฟ้าสาธารณะ	31
- ตัวอย่าง กรณีที่ดินเอกชน	37
- ตัวอย่าง บัญชีรายละเอียดโครงการ	41
- ถนน ถ่ายโอนขององค์การบริหารส่วนจังหวัดสระบุรี	42

กรอบการประสานโครงการพัฒนาขององค์กรปกครองส่วนท้องถิ่น

1. หลักการทั่วไป

พระราชบัญญัติสภาตำบลและองค์การบริหารส่วนตำบล พ.ศ. 2537 มาตรา 69/1 พระราชบัญญัติเทศบาล พ.ศ. 2496 มาตรา 50 พระราชบัญญัติองค์การบริหารส่วนจังหวัด พ.ศ. 2540 มาตรา 45 (3) (4) และพระราชบัญญัติกำหนดแผนและขั้นตอนการกระจายอำนาจให้แก่องค์กรปกครองส่วนท้องถิ่น พ.ศ. 2542 มาตรา 5 ให้นายกรัฐมนตรี รัฐมนตรีว่าการกระทรวงการคลัง และรัฐมนตรีว่าการกระทรวงมหาดไทย รักษาการตามพระราชบัญญัตินี้ ทั้งนี้ ในส่วนที่เกี่ยวกับอำนาจและหน้าที่ของตนเองและมีอำนาจออกกฎกระทรวงและระเบียบเพื่อปฏิบัติการตามพระราชบัญญัตินี้ กฎกระทรวงและระเบียบนั้น เมื่อได้ประกาศในราชกิจจานุเบกษาแล้ว ให้ใช้บังคับได้ มาตรา 17 ภายใต้บังคับมาตรา 16 ให้องค์การบริหารส่วนจังหวัดมีอำนาจและหน้าที่ในการจัดระบบบริการสาธารณะ เพื่อประโยชน์ของประชาชนในท้องถิ่นของตนเอง ดังนี้

(1) การจัดทำแผนพัฒนาท้องถิ่นของตนเอง และประสานการจัดทำแผนพัฒนาจังหวัดตามระเบียบที่คณะรัฐมนตรีกำหนด

(2) การสนับสนุนองค์กรปกครองส่วนท้องถิ่นอื่น ในการพัฒนาท้องถิ่น

(3) การประสานและให้ความร่วมมือในการปฏิบัติหน้าที่ขององค์กรปกครองส่วนท้องถิ่น ฯลฯ

ประกาศคณะกรรมการการกระจายอำนาจให้แก่องค์กรปกครองส่วนท้องถิ่น เรื่อง กำหนดอำนาจและหน้าที่ในการจัดระบบบริการสาธารณะขององค์การบริหารส่วนจังหวัด ประกาศ ณ วันที่ 13 สิงหาคม 2546 กำหนดหลักการสำคัญในการจัดระบบบริการสาธารณะขององค์การบริหารส่วนจังหวัด ดังนี้

(1) ลักษณะของการดำเนินงานขององค์การบริหารส่วนจังหวัดในการให้บริการสาธารณะในเขตจังหวัด

(2) ลักษณะการดำเนินการตามอำนาจและหน้าที่ขององค์การบริหารส่วนจังหวัด

(3) การสนับสนุนงบประมาณให้แก่ราชการส่วนกลาง ส่วนภูมิภาค จะกระทำได้แต่เฉพาะกรณีที่อยู่ในอำนาจหน้าที่ขององค์การบริหารส่วนจังหวัดที่ต้องดำเนินการเอง แต่ไม่สามารถดำเนินการเองได้

(4) หากมีปัญหาข้อขัดข้องในการดำเนินงานตามอำนาจและหน้าที่ขององค์การบริหารส่วนจังหวัดให้ผู้ว่าราชการจังหวัดทำหน้าที่ในการวินิจฉัยและดำเนินการตามประกาศนี้

ประกาศคณะกรรมการกระจายอำนาจให้แก่องค์กรปกครองส่วนท้องถิ่น เรื่อง การทำความตกลงร่วมมือกันจัดทำบริการสาธารณะขององค์กรปกครองส่วนท้องถิ่น ประกาศ ณ วันที่ 22 พฤษภาคม 2558 กำหนดหลักการสำคัญในการทำความตกลงร่วมมือกันจัดทำบริการสาธารณะขององค์กรปกครองส่วนท้องถิ่น ตั้งแต่สองแห่งขึ้นไป ซึ่งอาจเป็นองค์กรปกครองส่วนท้องถิ่นในเขตจังหวัดเดียวกัน หรืออาจข้ามเขตจังหวัดได้ หากเป็นพื้นที่ติดต่อกันและประชาชนในพื้นที่นั้นได้รับประโยชน์จากการให้บริการสาธารณะนั้นโดยตรง โดยเป็นไปตามหลักเกณฑ์ ดังต่อไปนี้

(1) เป็นอำนาจหน้าที่ขององค์กรปกครองส่วนท้องถิ่นตามกฎหมายว่าด้วยการกำหนดแผนและขั้นตอนการกระจายอำนาจให้แก่องค์กรปกครองส่วนท้องถิ่น หรือกฎหมายว่าด้วยการจัดตั้งองค์กรปกครองส่วนท้องถิ่น หรือเป็นภารกิจที่ได้รับการถ่ายโอนตามแผนการกระจายอำนาจให้แก่องค์กรปกครองส่วนท้องถิ่น

(2) เป็นภารกิจหรือโครงการที่เกินกว่าศักยภาพหรือไม่คุ้มค่าที่องค์กรปกครองส่วนท้องถิ่นจะดำเนินการเอง หรือเป็นภารกิจหรือโครงการที่องค์กรปกครองส่วนท้องถิ่นร่วมมือกันเพื่อเกิดประโยชน์แก่ประชาชนในท้องถิ่น

2. ลักษณะและกรอบการประสานแผนพัฒนา

คณะกรรมการประสานแผนพัฒนาท้องถิ่นระดับจังหวัดอาจกำหนดกรอบการประสานโครงการพัฒนาที่มาจากบูรณาการร่วมกันระหว่างองค์กรปกครองส่วนท้องถิ่นและโครงการพัฒนาระหว่างองค์กรปกครองส่วนท้องถิ่นกับองค์การบริหารส่วนจังหวัด ส่วนราชการหรือรัฐวิสาหกิจ หรือดำเนินการตามประกาศคณะกรรมการกระจายอำนาจให้แก่องค์กรปกครองส่วนท้องถิ่น เรื่อง กำหนดอำนาจและหน้าที่ในการจัดระบบบริการสาธารณะขององค์การบริหารส่วนจังหวัด ประกาศ ณ วันที่ 13 สิงหาคม 2546 ดังนี้

(1) โครงการพัฒนาที่ประชาชนในเขตองค์กรปกครองส่วนท้องถิ่นตั้งแต่ 2 แห่งขึ้นไปได้ประโยชน์และได้ทำความตกลงกันไว้ หมายถึง โครงการพัฒนาที่องค์กรปกครองส่วนท้องถิ่นตั้งแต่ 2 แห่งขึ้นไปจะต้องดำเนินการร่วมกันเพื่อแก้ไขปัญหาหรือตอบสนองความต้องการของประชาชนในเขตองค์กรปกครองส่วนท้องถิ่นหรือเพื่อให้บรรลุเป้าหมายในการพัฒนาในภาพรวมของจังหวัด

(2) ขนาดของโครงการและงบประมาณในการดำเนินโครงการพัฒนา หมายถึง โครงการพัฒนาที่มีขนาดของโครงการใหญ่ ใช้งบประมาณจำนวนมากและองค์กรปกครองส่วนท้องถิ่นไม่สามารถดำเนินการได้ โดยโครงการดังกล่าวอาจส่งผลในภาพรวมของการพัฒนาในระดับจังหวัดก็ได้

(3) ความซับซ้อนของโครงการที่ต้องใช้ความชำนาญเป็นพิเศษ หมายถึง โครงการพัฒนาที่ต้องใช้เทคนิคในการดำเนินการตามโครงการค่อนข้างสูง หรือเป็นโครงการพัฒนาที่ต้องใช้ผู้เชี่ยวชาญเฉพาะด้านในการกำกับดูแลหรือเป็นที่ปรึกษาในการดำเนินโครงการถึงจะบรรลุผลตามเป้าหมายของโครงการ

(4) โครงการที่กระทบต่อทรัพยากรธรรมชาติ สภาพแวดล้อมและสภาพภูมิสังคม หมายถึง โครงการพัฒนาที่ดำเนินการแล้วอาจส่งผลกระทบต่อทรัพยากรธรรมชาติ และสภาพแวดล้อม ทำให้สภาพแวดล้อมเปลี่ยนแปลงหรืออาจส่งผลกระทบต่อสภาพภูมิสังคม วัฒนธรรม จารีตประเพณี สภาพความเป็นอยู่ตามปกติของประชาชนในวงกว้างเกินพื้นที่ความรับผิดชอบขององค์กรปกครองส่วนท้องถิ่น

(5) การป้องกันและบรรเทาสาธารณภัยในภาพรวมของจังหวัด หมายถึง การป้องกันและบรรเทาสาธารณภัยที่เกิดในวงกว้าง เช่น อุทกภัย วาตภัย ธรณีพิบัติ ไฟป่า ที่องค์กรปกครองส่วนท้องถิ่นจะต้องร่วมมือป้องกันภัยดังกล่าว หรือภัยอันเกิดจากการกระทำของมนุษย์ต่อชีวิตและทรัพย์สิน การก่อความไม่สงบ การทำลายทรัพยากรธรรมชาติและสิ่งแวดล้อม การตัดไม้ทำลายป่าหรือภัยอันเกิดจากยาเสพติด เป็นต้น

(6) อำนาจหน้าที่ของส่วนราชการหรืออำนาจหน้าที่ขององค์กรปกครองส่วนท้องถิ่น หมายถึง การดำเนินการตามอำนาจหน้าที่ของส่วนราชการ หรือองค์กรปกครองส่วนท้องถิ่นตามที่กฎหมายกำหนด

(7) องค์ประกอบอื่น ๆ ของสภาพพื้นที่ตามความจำเป็น หมายถึง ความแตกต่างในสภาพภูมิประเทศ ภูมิอากาศ สภาพแวดล้อมทางกายภาพและชีวภาพที่ส่งผลให้การดำเนินโครงการพัฒนาต้องปรับเปลี่ยนไปตามสภาพดังกล่าวตามความจำเป็น

3. การประสานแผนพัฒนาท้องถิ่น

(1) การประสานสำหรับองค์การบริหารส่วนจังหวัด

องค์การบริหารส่วนตำบล เทศบาลและเมืองพัทยาประสานโครงการพัฒนาองค์กรปกครองส่วนท้องถิ่นผ่านคณะกรรมการประสานแผนพัฒนาระดับอำเภอ/จังหวัด แล้วแต่กรณี และให้องค์การบริหารส่วนจังหวัดนำโครงการที่ผ่านกระบวนการคณะกรรมการดังกล่าว บรรจุไว้ในแผนพัฒนาท้องถิ่นที่เห็นว่ามีเหมาะสมและจำเป็นในการพัฒนาจังหวัดโดยองค์รวมตามศักยภาพขององค์การบริหารส่วนจังหวัด และเมื่อองค์การบริหารส่วนจังหวัดได้บรรจุโครงการประสานแผนขององค์กรปกครองส่วนท้องถิ่นลงในแผนพัฒนาท้องถิ่นขององค์การบริหารส่วนจังหวัดแล้ว ให้แจ้งองค์กรปกครองส่วนท้องถิ่นในเขตจังหวัดทุกแห่งได้ทราบในเวลาอันสมควรโดยมิชักช้า

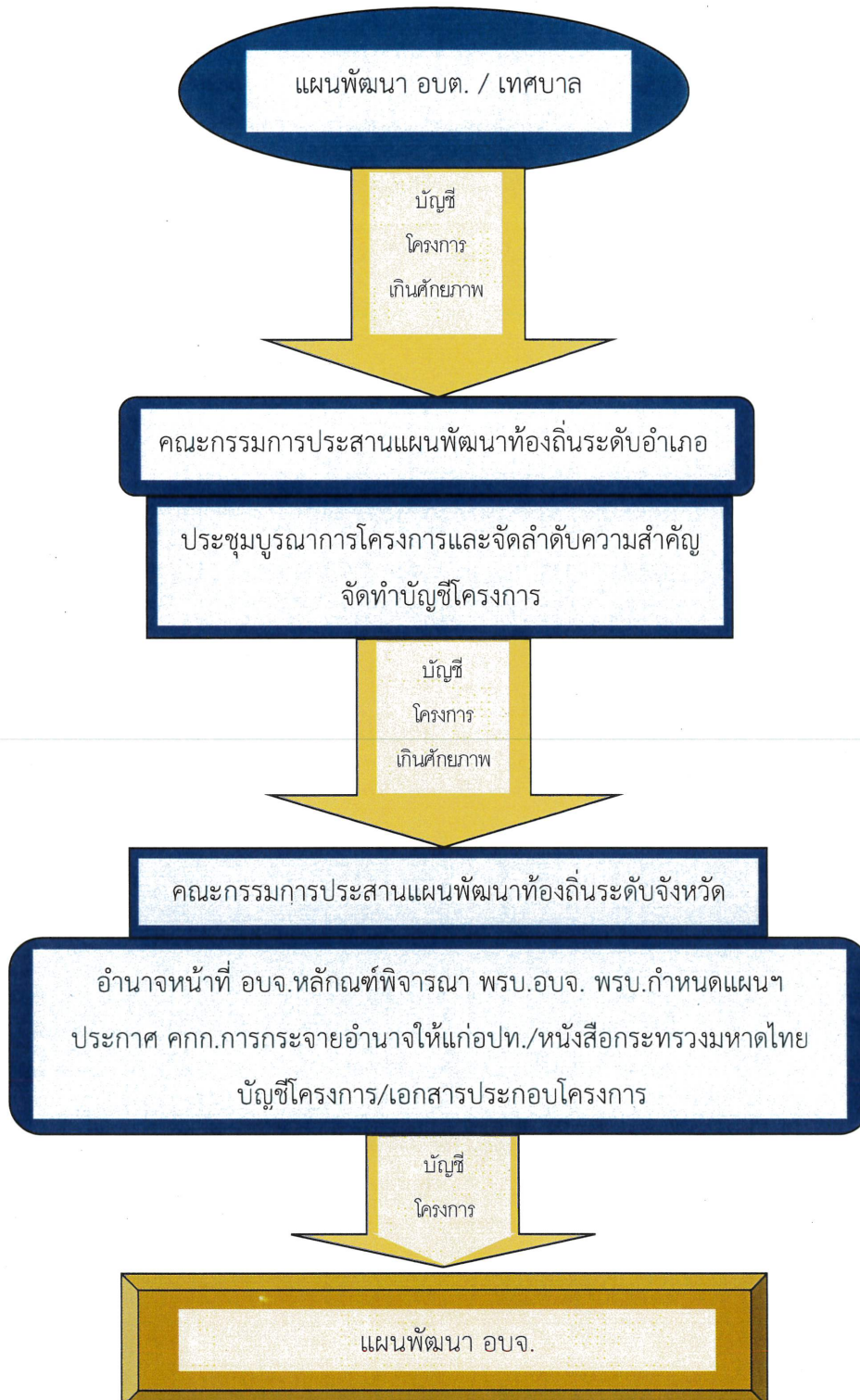
(2) การประสานสำหรับจังหวัด

องค์การบริหารส่วนตำบล เทศบาล องค์การบริหารส่วนจังหวัด และเมืองพัทยา ประสานโครงการพัฒนาขององค์กรปกครองส่วนท้องถิ่นผ่านคณะกรรมการบริหารงานจังหวัดแบบบูรณาการ (กบจ.) และให้จังหวัดนำโครงการที่ขอประสานบรรจุไว้ในแผนพัฒนาจังหวัดที่เห็นว่ามีเหมาะสมและจำเป็นในการพัฒนาจังหวัดโดยองค์รวมตามศักยภาพของจังหวัด และเมื่อจังหวัดได้จัดทำแผนปฏิบัติการ/แผนประจำปีของจังหวัดแล้ว ให้แจ้งองค์กรปกครองส่วนท้องถิ่นเพื่อได้วางแนวทางการพัฒนาท้องถิ่นของตนเองต่อไป

(3) รายละเอียดอื่น ๆ

ให้ประกาศแต่งตั้งคณะกรรมการประสานแผนพัฒนาท้องถิ่นระดับอำเภอ/จังหวัด ในส่วนที่เป็นอำนาจหน้าที่ของคณะกรรมการฯ ปรับใช้กรอบระยะเวลาตามปฏิทินการจัดทำและประสานแผนพัฒนาท้องถิ่น (พ.ศ. 2566 -2570) ขององค์กรปกครองส่วนท้องถิ่นให้เหมาะสมของระยะเวลา

ขั้นตอนการประสานแผนระหว่างองค์กรปกครองส่วนท้องถิ่น



4. การแต่งตั้งคณะกรรมการประสานแผนพัฒนาท้องถิ่น

เพื่อให้มีผู้รับผิดชอบในการประสานแผนพัฒนาขององค์กรปกครองส่วนท้องถิ่น จึงให้แต่งตั้งคณะกรรมการเพื่อทำหน้าที่ในการประสานการจัดทำแผนพัฒนาท้องถิ่น ขององค์กรปกครองส่วนท้องถิ่น ในเขตจังหวัด ดังนี้

(1) คณะกรรมการประสานแผนพัฒนาท้องถิ่นระดับจังหวัด

ให้ผู้ว่าราชการจังหวัดแต่งตั้ง โดยมีนายกองคํการบริหารส่วนจังหวัด เป็นประธานกรรมการ ปลัดองค์การบริหารส่วนจังหวัด เป็นกรรมการและเลขานุการ ทั้งนี้ ให้ท้องถิ่นจังหวัดเป็นผู้ช่วยเหลือผู้ว่าราชการจังหวัดในการดำเนินการแต่งตั้งคณะกรรมการฯ และจัดส่งประกาศแต่งตั้งคณะกรรมการฯ ให้องค์การบริหารส่วนจังหวัดดำเนินการต่อไป

ตัวอย่างการแต่งตั้งคณะกรรมการประสานแผนพัฒนาท้องถิ่นระดับจังหวัด

ประกาศแต่งตั้งคณะกรรมการประสานแผนพัฒนาท้องถิ่นระดับจังหวัด
 ประกาศจังหวัด.....
 เรื่อง แต่งตั้งคณะกรรมการประสานแผนพัฒนาท้องถิ่นระดับจังหวัด

เพื่อให้การจัดทำแผนพัฒนาขององค์กรปกครองส่วนท้องถิ่นมีการประสานและบูรณาการการจัดทำแผนพัฒนาไปกับการรวมของจังหวัดให้เกิดประโยชน์สูงสุด สอดคล้องกับมาตรา 53/1 ของรัฐธรรมนูญแห่งราชอาณาจักรไทย รัฐธรรมนูญแห่งราชอาณาจักรไทย พ.ศ. 2534 มาตรา 45 (3) (4) แห่งพระราชบัญญัติองค์การบริหารส่วนจังหวัด พ.ศ. 2540 มาตรา 7 (2) (3) แห่งพระราชบัญญัติกำหนดแผนและขั้นตอนการกระจายอำนาจให้แก่องค์กรปกครองส่วนท้องถิ่น พ.ศ. 2542 และมาตรา 19 ของฉบับแก้ไขพระราชบัญญัติการว่าด้วยกรบริหารงานจังหวัดและกลุ่มจังหวัดแบบบูรณาการ พ.ศ. 2551 จึงมีประกาศแต่งตั้งคณะกรรมการประสานแผนพัฒนาท้องถิ่นระดับจังหวัด เพื่อให้องค์การบริหารส่วนจังหวัดเป็นเจ้าภาพสนับสนุนราชการส่วนท้องถิ่นซึ่งเป็นการพัฒนาท้องถิ่นไปประสานและให้ความร่วมมือในการปฏิบัติหน้าที่ของราชการส่วนท้องถิ่นให้จัดทำแผนพัฒนาท้องถิ่นขององค์กรปกครองส่วนท้องถิ่นให้สอดคล้องกับแผนพัฒนาฯ จึงมีประกาศแต่งตั้งคณะกรรมการประสานแผนพัฒนาท้องถิ่นระดับจังหวัดคือผู้ประกอบและอำนาจหน้าที่ ดังนี้

(1) นายกองคํการบริหารส่วนจังหวัด	ประธานกรรมการ
(2) รองเลขาธิการบริหารส่วนจังหวัด	กรรมการ
ที่มีหน้าที่รับผิดชอบด้านบริหารแผนพัฒนาฯ	
(3) ประธานคณะกรรมการประสานแผนพัฒนาท้องถิ่นระดับอำเภอทุกอำเภอ	กรรมการ
(4) ผู้อำนวยการส่วนราชการประสานแผนพัฒนาท้องถิ่นระดับอำเภอทุกอำเภอ	กรรมการ
(5) รัฐมนตรีจังหวัด	กรรมการ
(6) หัวหน้าสำนักงานจังหวัด	กรรมการ
(7) ผู้อำนวยการศูนย์เมืองจังหวัด	กรรมการ
(8) สมาชิกสภาองค์การบริหารส่วนจังหวัดที่เลือกกันเอง ไม่นับ 5 คน	กรรมการ
(9) ประธานหอการค้าจังหวัด หรือผู้แทน	กรรมการ
(10) ประธานสภาอุตสาหกรรมจังหวัด หรือผู้แทน	กรรมการ
(11) เลขาธิการบริหารส่วนจังหวัด	กรรมการและเลขานุการ
(12) ผู้อำนวยการศูนย์งานอุตสาหกรรมจังหวัด หรือผู้แทน	กรรมการและผู้ช่วยเลขานุการ
(13) ผู้อำนวยการศูนย์งานส่งเสริมและพัฒน์ท้องถิ่นสำนักงานส่งเสริมการปกครองท้องถิ่นจังหวัด	กรรมการและผู้ช่วยเลขานุการ

(14) ผู้อำนวยการบริหารส่วนจังหวัดหรือหน่วยงานราชการอื่น ผู้ช่วยเลขานุการ
 ข้าราชการส่วนราชการ ที่จังหวัด.....ผู้ช่วยเลขานุการได้ไม่เกิน 3 คน
 ที่คณะกรรมการประสานแผนพัฒนาท้องถิ่นระดับจังหวัดตาม (3) (4) และ (8) มีวาระหนึ่ง
 ปีนับแต่วันที่มีประกาศแต่งตั้งเป็นกรรมการฯ เว้นแต่กรณีพิเศษที่สมควรให้เกินวาระการ
 มีอำนาจหน้าที่ ดังต่อไปนี้

(1) ให้นำผู้ช่วยเลขาธิการพัฒนาจังหวัด กรรมการระดับอำเภอ และจังหวัดมาทำแผน
 การพัฒนาขององค์กรปกครองส่วนท้องถิ่นได้ทั้งหมดไว้และแต่งตั้งให้ผู้ช่วยเลขาธิการจังหวัด/ผู้ช่วยเลขาธิการ
 การพัฒนาจังหวัด และจัดส่งกรอบการประสาน/ยุทธศาสตร์พัฒนาที่ได้กำหนดไว้แก่องค์กรปกครอง
 ส่วนท้องถิ่น และคณะกรรมการประสานแผนพัฒนาท้องถิ่นระดับอำเภอ

(2) ให้อำนาจหัวหน้าส่วนราชการและข้าราชการส่วนท้องถิ่นที่มีอำนาจหน้าที่ในส่วน
 ของแผนงานที่มีความสอดคล้องกับกรอบยุทธศาสตร์การพัฒนามาจัดทำแผนพัฒนาท้องถิ่นในเขตจังหวัด
 ที่มีโมเดลหรือแนวทางความเชื่อมโยงของคณะกรรมการประสานแผนพัฒนาท้องถิ่นระดับอำเภอ

(3) ศึกษานำใช้ความเห็นขอโครงการพัฒนาขององค์กรปกครองส่วนท้องถิ่นในเขตจังหวัด
 ตามบัญชีประสานโครงการพัฒนาขององค์กรปกครองส่วนท้องถิ่น เพื่อให้้องค์การบริหารส่วนจังหวัด
 นำไปพิจารณาเพื่อบรรจุในแผนพัฒนาองค์การบริหารส่วนจังหวัดตามอำนาจหน้าที่ (กรณีขอแจ้งการบริหาร
 ส่วนจังหวัดจัดทำแผนพัฒนาท้องถิ่นแล้ว ให้จัดทำเป็นแผนพัฒนาท้องถิ่นเพิ่มเติม)

(4) ตรวจสอบวิเคราะห์ความเหมาะสมพัฒนาท้องถิ่นของเทศบาลและองค์การบริหารส่วนตำบล
 ที่มีโครงการเข้ารับการสนับสนุนขององค์การบริหารส่วนจังหวัด

(5) ศึกษานำโครงการที่เป็นศักยภาพขององค์การบริหารส่วนจังหวัดหรือเป็นโครงการ
 ที่มีความจำเป็นแต่ไม่อยู่ในอำนาจหน้าที่ขององค์การบริหารส่วนจังหวัด และสอดคล้องกับยุทธศาสตร์
 การพัฒนาขององค์กรปกครองส่วนท้องถิ่นในระจังหวัด รวมทั้งจัดทำแผน "บัญชีโครงการเพื่อรองรับ
 การสนับสนุนจากคณะกรรมการบริหารงานจังหวัดแบบบูรณาการ (อบจ.)" โดยให้รูปแบบได้โครงการ
 บัญชีประสานโครงการพัฒนาขององค์กรปกครองส่วนท้องถิ่น เป็นแนวทางในการจัดทำบัญชีโครงการ
 เป็นศักยภาพให้คณะกรรมการประสานแผนพัฒนาท้องถิ่นระดับจังหวัดประชุมพิจารณาจัดลำดับความสำคัญ
 ของโครงการโดยเร็ว นับตั้งแต่วันที่ได้รับการเสนอบัญชีจากคณะกรรมการประสานแผนพัฒนาท้องถิ่น
 ระดับอำเภอและต้องแจ้งให้องค์กรปกครองส่วนท้องถิ่นในเขตจังหวัดทราบทุกแห่ง นำเข้าออกทุกปี
 และทบทวนรายการ วัสดุสาคูขององค์กรปกครองส่วนท้องถิ่นที่เกี่ยวข้องให้ภาครัฐได้เร็ว

ประกาศ ณ วันที่.....เดือน.....พ.ศ.
 ผู้ว่าราชการจังหวัด

(2) คณะกรรมการประสานแผนพัฒนาท้องถิ่นระดับอำเภอ

ให้นายอำเภอแต่งตั้ง โดยประธานกรรมการให้มาจากการคัดเลือกกันเองของผู้บริหารท้องถิ่นในเขตอำเภอ เลขานุการให้มาจากปลัดองค์กรปกครองส่วนท้องถิ่นในเขตอำเภอที่ประธานกรรมการคัดเลือก ทั้งนี้ ให้ท้องถิ่นอำเภอเป็นผู้ช่วยเหลือนายอำเภอในการดำเนินการแต่งตั้งคณะกรรมการฯ และจัดส่งประกาศแต่งตั้งคณะกรรมการฯ ให้จังหวัดเพื่อแจ้งให้องค์การบริหารส่วนจังหวัดทราบ

ตัวอย่างการแต่งตั้งคณะกรรมการประสานแผนพัฒนาท้องถิ่นระดับอำเภอ

ประกาศแต่งตั้งคณะกรรมการประสานแผนพัฒนาท้องถิ่นระดับอำเภอ
 ประกาศอำเภอ.....
 เรื่อง แต่งตั้งคณะกรรมการประสานแผนพัฒนาท้องถิ่นระดับอำเภอ

เพื่อให้การจัดทำแผนพัฒนาขององค์กรปกครองส่วนท้องถิ่น มีการประสานเลขานุการการศึกษาและพัฒนามาตรฐานของอำเภอให้เกิดประสิทธิภาพและประสิทธิผล สอดคล้องตามตรา 53/1 วรพ. พ.ศ. ๒๕๓๖ พ.ร.บ. ระเบียบวิธีปฏิบัติราชการทางปกครอง พ.ศ. ๒๕๓๔ มาตรา 45 (3) (4) แห่งพระราชบัญญัติองค์การบริหารส่วนจังหวัด พ.ศ. ๒๕๔๐ มาตรา 17 (2) (3) แห่งพระราชบัญญัติกำหนดแผนและขั้นตอนการกระจายอำนาจให้แก่องค์กรปกครองส่วนท้องถิ่น พ.ศ. ๒๕๔๒ และมาตรา ๑๑ ของพระราชบัญญัติการปฏิรูปการปกครองส่วนท้องถิ่นและกลุ่มจังหวัดแบบบูรณาการ พ.ศ. ๒๕๕๑ จึงมีประกาศแต่งตั้งคณะกรรมการประสานแผนพัฒนาท้องถิ่นระดับอำเภอมีองค์ประกอบและอำนาจหน้าที่ ดังนี้

(1) นายอำเภอ	ที่ปรึกษา
(2) ผู้บริหารท้องถิ่นที่ได้รับการคัดเลือกแล้ว	ประธานกรรมการ
(3) ผู้บริหารท้องถิ่นในเขตอำเภอทุกคน	กรรมการ
(4) สมาชิกสภาองค์การบริหารส่วนจังหวัดในเขตอำเภอทุกคน	กรรมการ
(5) ท้องถิ่นอำเภอ	กรรมการ
(6) องค์กรปกครองส่วนท้องถิ่นในเขตอำเภอทุกคน	กรรมการ
(7)ข้าราชการองค์การบริหารส่วนจังหวัดที่นายองค์การบริหารส่วนจังหวัดมอบหมาย : ๑ คน	กรรมการ
(8) เจ้าพนักงานอำเภออบต.นาย : ๑ คน	กรรมการ
(9) อดีตรองปลัดอำเภอส่วนราชการที่ประสานคณะกรรมการประสานแผนพัฒนาท้องถิ่นระดับอำเภอสมัครใจ	กรรมการและเลขานุการ
(10) ข้าราชการที่ปฏิบัติงานตามแผนพัฒนาท้องถิ่น	ผู้ช่วยเลขานุการ

ที่กรรมการ/เลขานุการเลือกเป็นผู้ช่วยเลขานุการได้ไม่เกิน ๒ คน

ให้คณะกรรมการประสานแผนพัฒนาท้องถิ่นระดับอำเภอตาม (2) (3) (8) และ (9) มีวาระสองปี นับตั้งแต่มีประกาศแต่งตั้งเป็นคณะกรรมการประสานแผนพัฒนาท้องถิ่นระดับอำเภอ ให้คณะกรรมการมีอำนาจหน้าที่ ดังนี้

(1) พิจารณาให้ความเห็นและข้อเสนอแนะพัฒนาท้องถิ่นขององค์กรปกครองส่วนท้องถิ่น และแจ้งความคัดค้านการขอรับการอุดหนุนอุดหนุนจากองค์กรปกครองส่วนท้องถิ่นในเขตจังหวัดหรือไม่ โดยพิจารณาจากโครงการพัฒนาที่เห็นศักยภาพของเทศบาลและองค์การบริหารส่วนตำบลที่ส่งให้พิจารณา

(2) พิจารณาการขึ้นครองแผนพัฒนา แผนงาน โครงการ ขององค์กรปกครองส่วนท้องถิ่นว่ามีความสอดคล้องกับกรอบยุทธศาสตร์ชาติ แผนขององค์กรปกครองส่วนท้องถิ่นในเขตจังหวัดหรือไม่ และเสนอความเห็นต่อคณะกรรมการประสานแผนพัฒนาท้องถิ่นระดับจังหวัด

(3) พิจารณาโครงการพัฒนาที่เกินศักยภาพของเทศบาลและองค์การบริหารส่วนท้องถิ่น ตลอดจนการขอรับการอุดหนุนอุดหนุนจากองค์กรปกครองส่วนท้องถิ่นในเขตจังหวัดรวบรวมจัดทำเป็น "คู่มือประสานโครงการพัฒนาขององค์การบริหารส่วนท้องถิ่น" และจัดส่งให้คณะกรรมการประสานแผนพัฒนาท้องถิ่นระดับจังหวัด

ให้คณะกรรมการประสานแผนพัฒนาท้องถิ่นระดับอำเภอประชุมพิจารณาจัดดำเนินการให้ความช่วยเหลือโครงการโดยเร็วเท่าที่สมควรที่ได้รับทราบและปฏิบัติตามโครงการปกครองส่วนท้องถิ่น และต้องแจ้งให้องค์การบริหารส่วนจังหวัดทราบโดยเร็ว

ประกาศ ณ วันที่.....เดือน.....พ.ศ.....
 นายอำเภอ.....

5. กรอบการประสานโครงการพัฒนาขององค์กรปกครองส่วนท้องถิ่นในเขตจังหวัดสระบุรี

คณะกรรมการประสานแผนพัฒนาท้องถิ่นระดับจังหวัดสระบุรี พิจารณากรอบการประสานโครงการฯ จากการบูรณาการร่วมกันขององค์กรปกครองส่วนท้องถิ่น ส่วนราชการ รัฐวิสาหกิจ และดำเนินการตามประกาศคณะกรรมการกระจายอำนาจให้แก่องค์กรปกครองส่วนท้องถิ่น เรื่อง กำหนดอำนาจและหน้าที่ในการจัดระบบบริการสาธารณะขององค์การบริหารส่วนจังหวัด ประกาศ ณ วันที่ 13 สิงหาคม 2546 ดังนี้

(1) เป็นโครงการพัฒนาที่มีความเชื่อมต่อหลายองค์กรปกครองส่วนท้องถิ่น หรือประชาชนในเขตองค์กรปกครองส่วนท้องถิ่น ตั้งแต่ 2 แห่งขึ้นไปได้รับประโยชน์ ซึ่งได้ทำความตกลงกันไว้ว่าจะดำเนินการร่วมกันเพื่อแก้ไขปัญหาหรือตอบสนองความต้องการของประชาชนในเขตองค์กรปกครองส่วนท้องถิ่นหรือเพื่อให้บรรลุเป้าหมายในการพัฒนาในภาพรวมของจังหวัด

(2) เป็นโครงการพัฒนาที่มีขนาดใหญ่ ใช้งบประมาณจำนวนมากเกินศักยภาพ ซึ่งองค์กรปกครองส่วนท้องถิ่นไม่สามารถดำเนินการได้ และอาจส่งผลในภาพรวมการพัฒนาในระดับจังหวัด

(3) เป็นโครงการที่มีความคุ้มค่าและเกิดประโยชน์แก่ประชาชนส่วนรวม ไม่ดำเนินการซ้ำซ้อนกับโครงการที่องค์การบริหารส่วนตำบลหรือเทศบาลดำเนินการเอง

(4) เป็นโครงการพัฒนาที่ต้องใช้เทคนิควิชาการชั้นสูง หรือต้องใช้ผู้เชี่ยวชาญเฉพาะด้านในการกำกับดูแลหรือเป็นที่ปรึกษาในการดำเนินโครงการถึงจะบรรลุผลตามเป้าหมายของโครงการ

(5) เป็นโครงการพัฒนาที่ดำเนินการแล้วอาจส่งผลกระทบต่อทรัพยากรธรรมชาติและสภาพแวดล้อม ทำให้สภาพแวดล้อมเปลี่ยนแปลงหรืออาจส่งผลกระทบต่อสภาพภูมิสังคม วัฒนธรรมจารีตประเพณี สภาพความเป็นอยู่ตามปกติของประชาชนในวงกว้างเกินพื้นที่ความรับผิดชอบขององค์กรปกครองส่วนท้องถิ่น

(6) เป็นโครงการพัฒนาที่เป็นการป้องกันบรรเทาสาธารณภัยที่เกิดในวงกว้าง เช่น วาตภัย อุทกภัย ธรณีพิบัติ ไฟป่า ที่องค์กรปกครองส่วนท้องถิ่นจะต้องร่วมมือป้องกันภัยดังกล่าว หรือภัยที่เกิดจากการกระทำของมนุษย์ต่อชีวิตและทรัพย์สิน การก่อความไม่สงบ การทำลายทรัพยากรธรรมชาติและสิ่งแวดล้อม การตัดไม้ทำลายป่าหรือภัยจากยาเสพติด เป็นต้น

(7) เป็นโครงการที่เป็นไปตามภารกิจอำนาจหน้าที่ขององค์การบริหารส่วนจังหวัดตามที่กฎหมายกำหนด โดยผ่านการพิจารณากลั่นกรองและจัดลำดับความสำคัญจากคณะกรรมการประสานแผนพัฒนาท้องถิ่นระดับอำเภอแล้ว

(8) เป็นโครงการพัฒนาที่เกี่ยวกับการสนับสนุนนโยบายรัฐบาล นโยบายจังหวัด และนโยบายของนายกองค์การบริหารส่วนจังหวัดสระบุรี ที่แถลงไว้ต่อสภาองค์การบริหารส่วนจังหวัดสระบุรี

(9) เป็นโครงการที่มีความสอดคล้องตอบสนองวิสัยทัศน์และยุทธศาสตร์การพัฒนาขององค์กรปกครองส่วนท้องถิ่นในเขตจังหวัดสระบุรี ยุทธศาสตร์การพัฒนาจังหวัดสระบุรี ยุทธศาสตร์การพัฒนากลุ่มจังหวัดภาคกลางตอนบน ยุทธศาสตร์ภาคกลาง เป้าหมายการพัฒนาที่ยั่งยืน แผนพัฒนาเศรษฐกิจและสังคมแห่งชาติ ฉบับปัจจุบัน ยุทธศาสตร์ชาติ 20 ปี

6. หลักเกณฑ์การเสนอโครงการที่เกินศักยภาพ

6.1 จำนวนงบประมาณ

- โครงการประเภท ถนน สะพาน ท่อระบายน้ำ ไฟฟ้าสาธารณะ และการขุดลอกแหล่งน้ำ ให้ใช้หลักเกณฑ์งบประมาณ ดังต่อไปนี้

ลำดับที่	รายได้รวมของ อปท.	งบประมาณที่เกินศักยภาพ	หมายเหตุ
1	ไม่เกิน 40,000,000 บาท	400,000 บาทขึ้นไป	
2	40,000,001 – 60,000,000 บาท	800,000 บาทขึ้นไป	
3	60,000,001 – 80,000,000 บาท	1,200,000 บาทขึ้นไป	
4	80,000,001 – 100,000,000 บาท	1,600,000 บาทขึ้นไป	
5	ตั้งแต่ 100,000,001 บาทขึ้นไป	2,000,000 บาทขึ้นไป	

- สำหรับโครงการประเภทอื่น ๆ งบประมาณที่เกินศักยภาพต้องมีจำนวน 2 ล้านบาทขึ้นไป

6.2 จำนวนโครงการ

- ให้องค์กรปกครองส่วนท้องถิ่นจัดส่งโครงการไม่เกินแห่งละ 6 โครงการ โดยให้คณะกรรมการประสานแผนพัฒนาท้องถิ่นระดับอำเภอ พิจารณาความเหมาะสมตามศักยภาพในพื้นที่และให้คำนึงถึงรายได้/เงินบำรุงรักษาขององค์กรปกครองส่วนท้องถิ่นด้วย

6.3 ขอบเขต/ประเภทโครงการ

1. โครงการประเภทถนน/สะพาน/ท่อระบายน้ำ

- (1) เป็นถนนที่มีความคาบเกี่ยวต่อเนื่องหรือมีผู้ที่ได้รับประโยชน์ในองค์กรปกครองส่วนท้องถิ่นมากกว่า 1 แห่งขึ้นไป
- (2) กรณี ถนน ต้องมีความกว้างของผิวจราจร ไม่น้อยกว่า 5.00 เมตร
- (3) กรณี สะพาน ต้องมีความกว้างของผิวจราจร ไม่น้อยกว่า 6.00 เมตร
- (4) มีความคุ้มค่าและเกิดประโยชน์แก่ประชาชนโดยตรง
- (5) องค์กรปกครองส่วนท้องถิ่นในพื้นที่รับผิดชอบไม่สามารถดำเนินการเองได้

2. โครงการติดตั้งไฟฟ้าสาธารณะ

- (1) เป็นถนนที่ลงทะเบียนทางหลวงท้องถิ่นของ อบต./เทศบาล หรือเป็นถนนที่ได้รับการถ่ายโอนหรือเป็นถนนที่มีความคาบเกี่ยวต่อเนื่องหรือมีผู้ที่ได้รับประโยชน์ในองค์กรปกครองส่วนท้องถิ่นมากกว่า 1 แห่งขึ้นไป
- (2) มีความคุ้มค่าและเกิดประโยชน์แก่ประชาชนโดยตรง
- (3) องค์กรปกครองส่วนท้องถิ่นในพื้นที่รับผิดชอบไม่สามารถดำเนินการเองได้

3. โครงการขุดลอกแหล่งน้ำ

- (1) เป็นแม่น้ำ/ลำคลอง ที่มีความคาบเกี่ยวหรือมีผู้ที่ได้รับประโยชน์ในองค์กรปกครองส่วนท้องถิ่นมากกว่า 1 แห่งขึ้นไป
- (2) เกิดวิกฤตเร่งด่วนที่จำเป็นต้องเร่งดำเนินการแก้ไขปัญหา
- (3) ไม่เป็นพื้นที่เขตป่าสงวน เขตอุทยาน เขตลุ่มน้ำ
- (4) มีความคุ้มค่าและเกิดประโยชน์แก่ประชาชนโดยตรง
- (5) องค์กรปกครองส่วนท้องถิ่นในพื้นที่รับผิดชอบไม่สามารถดำเนินการเองได้

4. โครงการขยายเขตไฟฟ้า/ขยายเขตประปา

- (1) เป็นโครงการที่มีขนาดใหญ่เกินศักยภาพขององค์กรปกครองส่วนท้องถิ่น
- (2) มีความคุ้มค่าและเกิดผลประโยชน์แก่ประชาชนโดยตรง
- (3) องค์กรปกครองส่วนท้องถิ่นในพื้นที่รับผิดชอบไม่สามารถดำเนินการเองได้

5. โครงการแก้ไขปัญหาสิ่งแวดล้อม

- (1) เป็นการร่วมมือกันระหว่างองค์กรปกครองส่วนท้องถิ่น/หน่วยงานอื่น ๆ ที่เกี่ยวข้อง
- (2) เป็นโครงการที่มีการดำเนินการในภาพรวมของอำเภอ/จังหวัด
- (3) มีความคุ้มค่าและเกิดประโยชน์แก่ประชาชนโดยตรง
- (4) องค์กรปกครองส่วนท้องถิ่นในพื้นที่รับผิดชอบไม่สามารถดำเนินการเองได้

6. โครงการส่งเสริมพัฒนาคุณภาพชีวิต/การส่งเสริมการศึกษา/การพัฒนากลุ่มอาชีพ

- (1) เป็นการร่วมมือกันระหว่างองค์กรปกครองส่วนท้องถิ่น/หน่วยงานอื่น ๆ ที่เกี่ยวข้อง
- (2) เป็นโครงการที่มีการดำเนินการในภาพรวมของอำเภอ/จังหวัด
- (3) มีความคุ้มค่าและเกิดประโยชน์แก่ประชาชน/นักเรียน/นักศึกษาโดยตรง
- (4) การดำเนินงานไม่ซ้ำซ้อนกับหน่วยงานอื่น

7. โครงการป้องกันและบรรเทาสาธารณภัยในภาพรวมของจังหวัด

- (1) เป็นการร่วมมือกันระหว่างองค์กรปกครองส่วนท้องถิ่น/หน่วยงานอื่น ๆ ที่เกี่ยวข้อง
- (2) เป็นโครงการที่มีการดำเนินการในภาพรวมของอำเภอ/จังหวัด
- (3) มีความคุ้มค่าและเกิดประโยชน์แก่ประชาชนโดยตรง
- (4) การดำเนินงานไม่ซ้ำซ้อนกับหน่วยงานอื่น

8. โครงการเกี่ยวกับศิลปะ วัฒนธรรม ประเพณีภูมิปัญญาท้องถิ่น และส่งเสริมการท่องเที่ยว

- (1) เป็นการร่วมมือกันระหว่างองค์กรปกครองส่วนท้องถิ่น/หน่วยงานอื่น ๆ ที่เกี่ยวข้อง
- (2) เป็นโครงการเพื่อส่งเสริม รักษา สืบสาน จารีตประเพณี และวัฒนธรรม และเป็นการดำเนินการในภาพรวมของ อำเภอ/จังหวัด จะต้องผ่านการพิจารณาจากคณะกรรมการจัดงานประเพณีขององค์กรปกครองส่วนท้องถิ่น และผู้ว่าราชการจังหวัด ประกาศให้เป็นงานประเพณีท้องถิ่น
- (3) มีความคุ้มค่าและเกิดประโยชน์แก่ประชาชนโดยตรง
- (4) การดำเนินงานไม่ซ้ำซ้อนกับหน่วยงานอื่น

9. โครงการเกี่ยวกับการรักษาพยาบาล การป้องกันและควบคุมโรค และการส่งเสริมสุขภาพ

- (1) เป็นการร่วมมือกันระหว่างองค์กรปกครองส่วนท้องถิ่น/หน่วยงานด้านสาธารณสุข และหน่วยงานอื่น ๆ ที่เกี่ยวข้อง
- (2) เป็นโครงการที่มีการดำเนินการในภาพรวมของอำเภอ/จังหวัด
- (3) มีความคุ้มค่าและเกิดประโยชน์แก่ประชาชนผู้มารับบริการ
- (4) การดำเนินงานไม่ซ้ำซ้อนกับหน่วยงานอื่น

10. โครงการเกี่ยวกับการส่งเสริมสุขภาพ การกีฬา และนันทนาการ

- (1) เป็นการร่วมมือกันระหว่างองค์กรปกครองส่วนท้องถิ่น/หน่วยงานอื่น ๆ ที่เกี่ยวข้อง
- (2) เป็นโครงการที่มีการดำเนินการในภาพรวมของอำเภอ/จังหวัด
- (3) มีความคุ้มค่าและเกิดประโยชน์แก่ประชาชนผู้มารับบริการ
- (4) การดำเนินงานไม่ซ้ำซ้อนกับหน่วยงานอื่น

กรณีมีเหตุผลความจำเป็นที่จะเสนองบประมาณ/จำนวนโครงการนอกเหนือจากที่กำหนด ให้คณะกรรมการประสานแผนพัฒนาท้องถิ่นระดับอำเภอ และคณะกรรมการประสานแผนพัฒนาท้องถิ่นระดับจังหวัดพิจารณาตามความเหมาะสม

6.4 เอกสารหลักฐานที่ใช้ประกอบการพิจารณาโครงการ

1. สำเนาหนังสือนำเสนอส่งประธานกรรมการประสานแผนพัฒนาท้องถิ่นระดับอำเภอ (พร้อมรับรองสำเนาถูกต้อง)
2. แบบเสนอโครงการ (ตามแบบที่กำหนด หรือตามแบบโครงการขอรับเงินอุดหนุน)
3. รายละเอียดประมาณราคา (ปร.4,ปร.5) กรณีการขุดลอกแหล่งน้ำให้มีแบบรูปหน้าตัด
4. แผนผังที่ตั้งโครงการ โดยระบุพิกัดทางภูมิศาสตร์ จุดเริ่มต้น จุดสิ้นสุด ให้ชัดเจน
5. ภาพถ่ายสี แสดงสถานที่ดำเนินโครงการ
6. เอกสารหลักฐานความพร้อมด้านสถานที่อย่างใดอย่างหนึ่งแล้วแต่กรณี ดังนี้
 - 6.1 กรณีถนนที่ได้รับการถ่ายโอน ต้องมีสำเนาคำบันทึกการส่งมอบสายทางให้แก่องค์กรปกครองส่วนท้องถิ่น ตามพระราชบัญญัติกำหนดแผนและขั้นตอนการกระจายอำนาจให้แก่องค์กรปกครองส่วนท้องถิ่น พ.ศ. 2542 (พร้อมรับรองสำเนาถูกต้อง)
 - 6.2 กรณีถนนที่บันทึกการลงทะเบียนทางหลวงท้องถิ่น ต้องมีเอกสารหลักฐานการลงทะเบียนทางหลวงท้องถิ่น
 - 6.3 กรณีถนนที่อยู่ในความรับผิดชอบของส่วนราชการอื่น หรือบุคคลอื่นที่อยู่ในพื้นที่ขององค์กรปกครองส่วนท้องถิ่น เช่น กรมทางหลวง กรมชลประทาน กรมธนารักษ์ กรมป่าไม้ ประชาชน/เอกชนเจ้าของพื้นที่ ฯลฯ จะต้องมีหนังสือแสดงเอกสารสิทธิ์หรือหนังสือที่ได้รับอนุมัติหรืออนุญาตให้ใช้พื้นที่ดังกล่าว
 - 6.4 กรณีเป็นพื้นที่ ที่อยู่ในความรับผิดชอบขององค์กรปกครองส่วนท้องถิ่นโดยไม่เป็นพื้นที่ในความรับผิดชอบของหน่วยงานราชการอื่น จะต้องมีหนังสือรับรองพื้นที่จากหน่วยงานขององค์กรปกครองส่วนท้องถิ่น แห่งนั้น
7. สำเนานำรายละเอียดโครงการพัฒนา สำเนาหน้าปกแผนพัฒนาท้องถิ่น และสำเนาประกาศการใช้แผนพัฒนาท้องถิ่น (พร้อมรับรองสำเนาถูกต้อง)
8. สำเนาคำแถลงงบประมาณรายจ่ายประจำปี สำเนาหน้าปกเทศบัญญัติ/ข้อบัญญัติ และสำเนาประกาศใช้เทศบัญญัติ/ข้อบัญญัติ (พร้อมรับรองสำเนาถูกต้อง)
9. สำเนารายงานการประชุมประชาคมท้องถิ่น สำเนาลายมือชื่อผู้เข้าร่วมประชุมฯ และภาพถ่ายการประชุมฯ (สี) (พร้อมรับรองสำเนาถูกต้อง) กรณีดำเนินการตามแนวทางหนังสือกระทรวงมหาดไทย ที่ มท 0810.3/ว 1239 ลงวันที่ 21 กุมภาพันธ์ 2565 ให้สำเนาประกาศแจ้งผลการประชุมประชาคม (พร้อมรับรองสำเนาถูกต้อง)
10. เอกสารอื่น ๆ ที่เกี่ยวข้อง (พร้อมรับรองสำเนาถูกต้อง)

6.5 แบบเสนอโครงการสำหรับประสานโครงการพัฒนาองค์การบริหารส่วนจังหวัดสระบุรี

แบบเสนอโครงการที่เกินศักยภาพ

สำหรับประสานแผนพัฒนาท้องถิ่นขององค์การบริหารส่วนจังหวัดสระบุรี

ประจำปีงบประมาณ พ.ศ.

.....

1. ชื่อโครงการ เช่นโครงการก่อสร้างถนน.....เชื่อมระหว่างตำบล.....กับตำบล.....

(หากเป็นโครงการประเภทถนน จะต้องแสดงให้เห็นว่าเป็นการเชื่อมกันระหว่าง 1 ตำบลขึ้นไป)

2. หลักการและเหตุผล เป็นการกล่าวถึงประมาณการรายรับของ อปท. สภาพปัญหา สาเหตุหรือความจำเป็นซึ่งบรรยายถึงเหตุผลและความจำเป็นที่จะต้องมีการจัดทำโครงการนี้โดยแสดงถึงจำนวนประชากร/ครัวเรือน ผลิตผลทางการเกษตร ทรัพยากรธรรมชาติ ฯลฯ ที่ประสบปัญหาและมีผลกระทบ ซึ่งให้บรรยายแสดงเจตนารมณ์ของโครงการตาม ข้อ 1 โดยจะต้องให้อยู่ในขอบเขตอำนาจและหน้าที่ในการจัดระบบบริการสาธารณะขององค์การบริหารส่วนจังหวัด พร้อมทั้งระบุสภาพพื้นที่เดิม/สภาพปัจจุบัน

3. ที่มาของโครงการ (ดำเนินการได้มากกว่า 1 ข้อ)

3.1 ประชาชนในท้องถิ่นตั้งแต่ 2 แห่งขึ้นไปได้รับประโยชน์ร่วมกัน ซึ่งเกิดจากการทำความตกลงระหว่าง อปท. ด้วยกันเองคือ อปท.....และ อปท.(ให้ระบุชื่อ อปท.)

3.2 สอดคล้องกับระเบียบกระทรวงมหาดไทยว่าด้วยการจัดทำแผนพัฒนาของ อปท. พ.ศ. 2548 และแก้ไขเพิ่มเติม ฉบับที่ 3 พ.ศ. 2561 ข้อ 10 (2)

1) เป็นปัญหาความต้องการจากแผนชุมชนที่เกินศักยภาพของชุมชน และจะพิจารณาบรรจุไว้

ในแผนพัฒนาของ อบต./เทศบาล

2) เป็นโครงการที่เกินศักยภาพของ อบต./เทศบาล

3) โครงการดังกล่าวฯ บรรจุอยู่ในแผนชุมชนและแผนหมู่บ้านเรียบร้อยแล้ว

4. ความสอดคล้องของยุทธศาสตร์

4.1 สอดคล้องกับยุทธศาสตร์ชาติ 20 ปี

4.2 สอดคล้องกับแผนพัฒนาเศรษฐกิจและสังคมแห่งชาติ ฉบับปัจจุบัน

4.3 สอดคล้องกับเป้าหมายการพัฒนาที่ยั่งยืน

4.4 สอดคล้องกับแผนพัฒนากลุ่มจังหวัด

4.5 สอดคล้องกับแผนพัฒนาจังหวัด

4.6 สอดคล้องกับยุทธศาสตร์การพัฒนากองกรปกครองส่วนท้องถิ่นภายในเขตจังหวัด

4.7 สอดคล้องกับยุทธศาสตร์องค์การบริหารส่วนจังหวัด

/5. วัตถุประสงค์...

5. **วัตถุประสงค์** ให้ชี้แจงวัตถุประสงค์ของโครงการว่า จะสามารถแก้ไขปัญหาความเดือดร้อนของราษฎรในด้านใดมากน้อยเพียงใด หรือแสดงให้เห็นถึงผลที่ต้องการจะบรรลุ อย่างน้อย 3 หัวข้อ
6. **เป้าหมาย (ผลผลิต)** ให้ระบุถึงจำนวนกิจกรรมและดำเนินการอย่างไร เท่าใด มีลักษณะอย่างไร และจำนวนเท่าใด เช่น ถนนลาดยางผิวจราจรแอสฟัลท์ติกคอนกรีต/ถนนคอนกรีตเสริมเหล็ก ต้องมีความกว้างผิวจราจรไม่น้อยกว่า 6 เมตร ตามประกาศกรมโยธาธิการ เรื่อง มาตรฐานและลักษณะของทางหลวงและงานทางฯ พ.ศ. 2543 ลงวันที่ 28 เมษายน 2543
7. **ตัวชี้วัด** ให้ระบุตัวชี้วัดของโครงการเป็นร้อยละ จำนวน ค่าเฉลี่ย หรืออัตราส่วน ที่เพิ่มขึ้นหรือลดลง
8. **ผลที่คาดว่าจะได้รับ (ผลลัพธ์)** เป็นการระบุถึงผลที่คาดว่าจะได้รับจากการดำเนินโครงการ ระบุทั้งเชิงปริมาณหรือเชิงคุณภาพที่ชัดเจนสามารถปฏิบัติและวัดเป็นตัวเลขได้ .
9. **ข้อมูลพื้นฐาน** ให้ระบุข้อมูลพื้นฐานเดิม ก่อนมีการดำเนินการตามโครงการนี้ซึ่งเทศบาล/องค์การบริหารส่วนตำบล.....ได้จัดเก็บข้อมูลไว้แล้ว .
10. **สถานที่ดำเนินการ:** ระบุพื้นที่ดำเนินการ เช่น อำเภอ ตำบล หมู่บ้าน เป็นต้น และระบุพิกัดทางภูมิศาสตร์ (Global Positioning System) (ตามหนังสือกระทรวงมหาดไทย ด่วนที่สุด ที่ มท 0810.2/ว 1596 ลงวันที่ 10 เมษายน 2556 เรื่อง แนวทางและหลักเกณฑ์การจัดทำแผนยุทธศาสตร์การพัฒนาและแผนพัฒนาสามปี (พ.ศ. 2557 - 2559) ขององค์กรปกครองส่วนท้องถิ่น)
11. **กรรมสิทธิ์ในพื้นที่ดำเนินการ**
- พื้นที่สาธารณะที่อยู่ในความดูแลของ อบต./เทศบาล
 - พื้นที่กรมทางหลวงชนบท แนบหนังสือขออนุญาตให้ดำเนินการ
 - พื้นที่ราชพัสดุ แนบหนังสือขออนุญาตให้ดำเนินการ
 - พื้นที่ชลประทาน แนบหนังสือขออนุญาตให้ดำเนินการ
 - พื้นที่ สปก. แนบหนังสือขออนุญาตให้ดำเนินการ
 - พื้นที่เอกชน แนบหนังสืออุทิศที่ดิน
 - อื่น ๆ ระบุ (กรณีที่ได้รับการถ่ายโอนภารกิจ).....

12. ผู้ชี้สถานที่ก่อสร้าง ได้มอบหมายให้ นาย/นาง/นางสาว.....

ตำแหน่ง.....หมายเลขโทรศัพท์ติดต่อ.....เป็นผู้ชี้สถานที่เพื่อดำเนินการสำรวจและก่อสร้าง (หากในวันที่ต้องชี้สถานที่ฯ ผู้ชี้สถานที่ไม่สามารถปฏิบัติหน้าที่ได้ จะต้องมอบอำนาจให้บุคคลอื่นทำแทนเป็นลายลักษณ์อักษรด้วย)

13. วิธีดำเนินการ (การให้รายละเอียดในการดำเนินการ ทำอย่างไรเพื่อให้เกิดประสิทธิภาพและประสิทธิผล ซึ่งรวมถึง ระเบียบ ข้อบังคับ หลักเกณฑ์ หรือปฏิบัติในการใช้จ่ายเงิน)

13.1 ยินยอมให้องค์การบริหารส่วนจังหวัดดำเนินการตามโครงการดังกล่าวตามอำนาจหน้าที่

13.2 โครงการที่เสนอต้องไม่ซ้ำซ้อนกับโครงการที่ได้ขอรับการสนับสนุนงบประมาณจากหน่วยงานอื่น

14. งบประมาณ เป็นประมาณการค่าใช้จ่ายทั้งสิ้นของโครงการ (ตามหนังสือกระทรวงมหาดไทย ที่ มท 0810.3/ว 6046 ลงวันที่ 19 ตุลาคม 2561 เรื่อง ชักซ้อมแนวทางการจัดทำแผนพัฒนาท้องถิ่นขององค์กรปกครองส่วนท้องถิ่น ตามระเบียบกระทรวงมหาดไทยว่าด้วยการจัดทำแผนพัฒนาขององค์กรปกครองส่วนท้องถิ่น พ.ศ. 2548 แก้ไขเพิ่มเติมถึง ฉบับที่ 3 พ.ศ. 2561)

15. ระยะเวลาดำเนินการ ให้ระบุเวลาที่คาดว่าจะใช้ดำเนินการจริงในปีงบประมาณ หรือแต่ละปีงบประมาณ

16. ได้ขอรับงบประมาณจากหน่วยงานใด

ไม่มี

มี ระบุ

17. ผู้รับผิดชอบโครงการ

17.1 องค์การบริหารส่วนจังหวัดสระบุรี รับผิดชอบการก่อสร้าง/หรือดำเนินงานตามโครงการ

17.2 องค์การบริหารส่วนตำบล/เทศบาล ผู้ขอรับการสนับสนุนงบประมาณต้องรับผิดชอบดูแลและบริหารจัดการทรัพย์สินหลังจากที่องค์การบริหารส่วนจังหวัดสระบุรีดำเนินการก่อสร้างแล้วเสร็จ

18. การติดตามและประเมินผล ให้หน่วยงานที่รับผิดชอบโครงการว่าจะมีการควบคุมติดตามและประเมินผลโครงการอย่างไร (ทำแบบติดตามเชิงคุณภาพและติดตามเชิงปริมาณ) ทั้งนี้เป็นไปตามที่ระเบียบและวิธีการที่กำหนด

/19. อื่นๆ...

19. อื่น ๆ (ถ้ามี)

ลงชื่อ ผู้เสนอโครงการ

(.....)

ตำแหน่ง ปลัด อบต. / เทศบาล

ลงชื่อ ผู้อนุมัติโครงการ

(.....)

ตำแหน่ง นายก อบต. / นายกเทศมนตรี

แบบฟอร์มตรวจสอบความครบถ้วนของเอกสารประกอบการเสนอโครงการ

โครงการ.....

- 1. สำเนาหนังสือนำเสนอส่งประธานกรรมการประสานแผนพัฒนาท้องถิ่นระดับอำเภอ
- 2. แบบเสนอโครงการ (ตามแบบที่กำหนด หรือตามแบบโครงการขอรับเงินอุดหนุน)
- 3. รายละเอียดประมาณราคา (ปร.4,ปร.5)
- 4. แผนผังที่ตั้งโครงการ โดยระบุพิกัดทางภูมิศาสตร์ จุดเริ่มต้น จุดสิ้นสุด ให้ชัดเจน
- 5. ภาพถ่ายสี แสดงสถานที่ดำเนินโครงการ
- 6. เอกสารหลักฐานความพร้อมด้านสถานที่อย่างใดอย่างหนึ่งแล้วแต่กรณี ดังนี้
 - 6.1 สำเนาบันทนาการส่งมอบสายทางให้แก่องค์กรปกครองส่วนท้องถิ่น
 - 6.2 เอกสารหลักฐานการลงทะเบียนทางหลวงท้องถิ่น
 - 6.3 หนังสือแสดงเอกสารสิทธิ์ หรือหนังสือที่ได้รับอนุญาตให้ใช้พื้นที่ดำเนินโครงการ
 - 6.4 หนังสือรับรองพื้นที่จากหน่วยงานขององค์กรปกครองส่วนท้องถิ่น
 - 6.5 อื่น ๆ
- 7. เอกสารแผนพัฒนาท้องถิ่น
 - 7.1 สำเนานำรายละเอียดโครงการพัฒนา
 - 7.2 สำเนาหน้าปกแผนพัฒนาท้องถิ่น
 - 7.3 สำเนาประกาศการใช้แผนพัฒนาท้องถิ่น
 - 7.4 อื่น ๆ
- 8. เอกสารเทศบัญญัติ/ข้อบัญญัติ
 - 8.1 สำเนาคำแถลงงบประมาณรายจ่ายประจำปี
 - 8.2 สำเนาหน้าปกเทศบัญญัติ/ข้อบัญญัติ
 - 8.3 สำเนาประกาศใช้เทศบัญญัติ/ข้อบัญญัติ
 - 8.4 อื่น ๆ
- 9. เอกสารการประชุมประชาคมท้องถิ่น
 - 9.1 สำเนารายงานการประชุมประชาคมท้องถิ่น
 - 9.2 สำเนาลายมือชื่อผู้เข้าร่วมประชุมฯ
 - 9.3 ภาพถ่ายการประชุมฯ (สี)
 - 9.4 สำเนาประกาศแจ้งผลการประชุมประชาคม
 - 9.5 อื่น ๆ

7. ปฏิทินการจัดทำแผนพัฒนาท้องถิ่นขององค์การบริหารส่วนจังหวัดสระบุรี
ปฏิทินการจัดทำแผนพัฒนาท้องถิ่นฯ ประจำปีงบประมาณ พ.ศ. 2567 - 2570

ที่	ขั้นตอนการปฏิบัติ	หน่วยดำเนินการ	ระยะเวลาดำเนินการ
1	-อบต./เทศบาล/ส่วนราชการอื่น จัดส่งโครงการ ที่เกินศักยภาพให้แก่ประธานคณะกรรมการประสาน แผนพัฒนาท้องถิ่นระดับอำเภอแต่ละอำเภอ และจัดส่ง โครงการดังกล่าวให้ อบจ.สระบุรี	กองยุทธศาสตร์ฯ อบจ.สระบุรี	ภายในเดือน มกราคม - กุมภาพันธ์
2	-ประชุมคณะกรรมการประสานแผนพัฒนาท้องถิ่น ระดับอำเภอแต่ละอำเภอ	คณะกรรมการ ประสานแผนพัฒนา ท้องถิ่นระดับอำเภอ แต่ละอำเภอ	ภายในเดือน กุมภาพันธ์ - มีนาคม
3	-ประชุมคณะกรรมการประสานแผนพัฒนาท้องถิ่น ระดับจังหวัด -แจ้งประธานคณะกรรมการประสานแผนพัฒนาท้องถิ่น ระดับอำเภอ และองค์กรปกครองส่วนท้องถิ่นในเขต จังหวัดสระบุรี (อปท.108 แห่ง) เพื่อทราบ	กองยุทธศาสตร์ฯ อบจ.สระบุรี	ภายในเดือน เมษายน - พฤษภาคม
4	-ประชุมคณะกรรมการสนับสนุนการจัดทำแผนพัฒนา ท้องถิ่นองค์การบริหารส่วนจังหวัดสระบุรี -ประชุมคณะกรรมการพัฒนาท้องถิ่นองค์การบริหารส่วน จังหวัดสระบุรี	กองยุทธศาสตร์ฯ อบจ.สระบุรี	ภายในเดือน พฤษภาคม - มิถุนายน
5	-ประชุมประชาคมท้องถิ่นระดับจังหวัด	กองยุทธศาสตร์ฯ อบจ.สระบุรี	ภายในเดือน มิถุนายน
6	-ประกาศใช้แผนพัฒนาท้องถิ่น ขององค์การบริหารส่วน จังหวัดสระบุรี -แจ้งให้องค์กรปกครองส่วนท้องถิ่นในเขตจังหวัดสระบุรี (อปท.108 แห่ง) และส่วนราชการ หน่วยงานอื่น ๆ ที่เกี่ยวข้องเพื่อทราบ	กองยุทธศาสตร์ฯ อบจ.สระบุรี	ภายในเดือน มิถุนายน

ระยะเวลาดำเนินการอาจเปลี่ยนแปลงได้ตามความเหมาะสม

ภาคผนวก

อำนาจหน้าที่ขององค์การบริหารส่วนจังหวัด

พระราชบัญญัติ

องค์การบริหารส่วนจังหวัด

พ.ศ. 2540 และที่แก้ไขเพิ่มเติม ฉบับปัจจุบัน

ภูมิพลอดุลยเดช ป.ร.

ให้ไว้ ณ วันที่ 12 ตุลาคม พ.ศ. 2540

เป็นปีที่ 52 ในรัชกาลปัจจุบัน

หมวด 4

อำนาจหน้าที่ขององค์การบริหารส่วนจังหวัด

มาตรา 45 องค์การบริหารส่วนจังหวัดมีอำนาจหน้าที่ดำเนินกิจการภายในเขตองค์การบริหารส่วนจังหวัด ดังต่อไปนี้

(1) ตราข้อบัญญัติโดยไม่ขัดหรือแย้งต่อกฎหมาย

(2) จัดทำแผนพัฒนาองค์การบริหารส่วนจังหวัด และประสานการจัดทำแผนพัฒนาจังหวัดตามระเบียบที่คณะรัฐมนตรีกำหนด

(3) สนับสนุนสภาพตำบลและราชการส่วนท้องถิ่นอื่นในการพัฒนาท้องถิ่น

(4) ประสานและให้ความร่วมมือในการปฏิบัติหน้าที่ของสภาพตำบลและราชการส่วนท้องถิ่นอื่น

(5) แบ่งสรรเงินซึ่งตามกฎหมายจะต้องแบ่งให้แก่สภาพตำบลและราชการส่วนท้องถิ่นอื่น

(6) อำนาจหน้าที่ของจังหวัดตามพระราชบัญญัติระเบียบบริหารราชการส่วนจังหวัด พ.ศ. 2498

เฉพาะภายในเขตสภาพตำบล

(6/1) ให้ความช่วยเหลือ ส่งเสริม และสนับสนุนในการดูแลการจราจรและการรักษาความสงบเรียบร้อย

(7) คุ้มครอง ดูแล และบำรุงรักษาทรัพยากรธรรมชาติและสิ่งแวดล้อม

(7 ทวิ) บำรุงรักษาศิลปะ จารีตประเพณี ภูมิปัญญาท้องถิ่น และวัฒนธรรมอันดีของท้องถิ่น

(7 ตริ) จัดการ ส่งเสริมและสนับสนุนการจัดการศึกษา รวมทั้งการจัดการหรือสนับสนุนการดูแลและพัฒนาเด็กเล็ก

(8) จัดทำกิจการใด ๆ อันเป็นอำนาจหน้าที่ของราชการส่วนท้องถิ่นอื่นที่อยู่ในเขตองค์การบริหารส่วนจังหวัด และกิจการนั้นเป็นการสมควรให้ราชการส่วนท้องถิ่นอื่นร่วมกันดำเนินการหรือให้องค์การบริหารส่วนจังหวัดจัดทำ ทั้งนี้ ตามที่กำหนดในกฎกระทรวง

(9) จัดทำกิจการอื่นใดตามที่กำหนดไว้ในพระราชบัญญัตินี้หรือกฎหมายอื่นกำหนดให้เป็นอำนาจหน้าที่ขององค์การบริหารส่วนจังหวัด

บรรดาอำนาจหน้าที่ใดซึ่งเป็นของราชการส่วนกลาง หรือราชการส่วนภูมิภาคอาจมอบให้องค์การบริหารส่วนจังหวัดปฏิบัติได้ ทั้งนี้ ตามที่กำหนดในกฎกระทรวง

มาตรา 45/1 การปฏิบัติงานตามอำนาจหน้าที่ขององค์การบริหารส่วนจังหวัด ต้องเป็นไปเพื่อประโยชน์สุขของประชาชน โดยใช้วิธีการบริหารกิจการบ้านเมืองที่ดี และให้คำนึงถึงการมีส่วนร่วมของประชาชนในการจัดทำแผนพัฒนาองค์การบริหารส่วนจังหวัด การจัดทำงบประมาณ การจัดซื้อจัดจ้าง การตรวจสอบ การประเมินผลการปฏิบัติงาน และการเปิดเผยข้อมูลข่าวสาร ทั้งนี้ ให้เป็นไปตามกฎหมายระเบียบข้อบังคับว่าด้วยการนั้น และหลักเกณฑ์และวิธีการที่กระทรวงมหาดไทยกำหนด

มาตรา 46 องค์การบริหารส่วนจังหวัดอาจจัดทำกิจการใดๆ อันเป็นอำนาจหน้าที่ของราชการส่วนท้องถิ่นอื่นหรือองค์การบริหารส่วนจังหวัดอื่นที่อยู่นอกเขตจังหวัดได้ เมื่อได้รับความยินยอมจากราชการส่วนท้องถิ่นอื่นหรือองค์การบริหารส่วนจังหวัดอื่นที่เกี่ยวข้อง ทั้งนี้ ตามหลักเกณฑ์ วิธีการ และเงื่อนไขที่กำหนดในกฎกระทรวง

พระราชบัญญัติ

กำหนดแผนและขั้นตอนการกระจายอำนาจให้แก่องค์กรปกครองส่วนท้องถิ่น

พ.ศ. 2542

ภูมิพลอดุลยเดช ป.ร.

ให้ไว้ ณ วันที่ 11 พฤศจิกายน พ.ศ. 2542

เป็นปีที่ 54 ในรัชกาลปัจจุบัน

หมวด 2

การกำหนดอำนาจและหน้าที่ในการจัดระบบการบริการสาธารณะ

มาตรา 17 ภายใต้บังคับมาตรา 16 ให้องค์การบริหารส่วนจังหวัดมีอำนาจและหน้าที่ในการจัดระบบการบริการสาธารณะเพื่อประโยชน์ของประชาชนในท้องถิ่นของตนเอง ดังนี้

(1) การจัดทำแผนพัฒนาท้องถิ่นของตนเอง และประสานการจัดทำแผนพัฒนาจังหวัดตามระเบียบที่คณะรัฐมนตรีกำหนด

(2) การสนับสนุนองค์กรปกครองส่วนท้องถิ่นอื่นในการพัฒนาท้องถิ่น

(3) การประสานและให้ความร่วมมือในการปฏิบัติหน้าที่ขององค์กรปกครองส่วนท้องถิ่นอื่น

(4) การแบ่งสรรเงินซึ่งตามกฎหมายจะต้องแบ่งให้แก่องค์กรปกครองส่วนท้องถิ่นอื่น

(5) การคุ้มครอง ดูแล และบำรุงรักษาป่าไม้ ที่ดิน ทรัพยากรธรรมชาติและสิ่งแวดล้อม

(6) การจัดการศึกษา

(7) การส่งเสริมประชาธิปไตย ความเสมอภาค และสิทธิเสรีภาพของประชาชน

(8) การส่งเสริมการมีส่วนร่วมของราษฎรในการพัฒนาท้องถิ่น

(9) การส่งเสริมการพัฒนาเทคโนโลยีที่เหมาะสม

(10) การจัดตั้งและดูแลระบบบำบัดน้ำเสียรวม

- (11) การกำจัดมูลฝอยและสิ่งปฏิกูลรวม
- (12) การจัดการสิ่งแวดล้อมและมลพิษต่างๆ
- (13) การจัดการและดูแลสถานียขนส่งทั้งทางบกและทางน้ำ
- (14) การส่งเสริมการท่องเที่ยว
- (15) การพาณิชย์ การส่งเสริมการลงทุน และการทำกิจการไม่ว่าจะดำเนินการเองหรือร่วมกับบุคคลอื่นหรือจากสหการ
- (16) การสร้างและบำรุงรักษาทางบกและทางน้ำที่เชื่อมต่อระหว่างองค์กรปกครองส่วนท้องถิ่นอื่น
- (17) การจัดตั้งและดูแลตลาดกลาง
- (18) การส่งเสริมการกีฬา จารีตประเพณี และวัฒนธรรมอันดีงามของท้องถิ่น
- (19) การจัดให้มีโรงพยาบาลจังหวัด การรักษาพยาบาล การป้องกันและควบคุมโรคติดต่อ
- (20) การจัดให้มีพิพิธภัณฑ์และหอจดหมายเหตุ
- (21) การขนส่งมวลชนและการวิศวกรรมจราจร
- (22) การป้องกันและบรรเทาสาธารณภัย
- (23) การจัดให้มีระบบรักษาความสงบเรียบร้อยในจังหวัด
- (24) จัดทำกิจการใดอันเป็นอำนาจและหน้าที่ขององค์กรปกครองส่วนท้องถิ่นอื่นที่อยู่ในเขตและกิจการนั้นเป็นการสมควรให้องค์กรปกครองส่วนท้องถิ่นอื่นร่วมกันดำเนินการหรือให้องค์การบริหารส่วนจังหวัดจัดทำ ทั้งนี้ ตามที่คณะกรรมการประกาศกำหนด
- (25) สนับสนุนหรือช่วยเหลือส่วนราชการ หรือองค์กรปกครองส่วนท้องถิ่นอื่นในการพัฒนาท้องถิ่น
- (26) การให้บริการแก่เอกชน ส่วนราชการ หน่วยงานของรัฐ รัฐวิสาหกิจหรือองค์กรปกครองส่วนท้องถิ่นอื่น
- (27) การสังคมสงเคราะห์ และการพัฒนาคุณภาพชีวิตเด็ก สตรี คนชรา และผู้ด้อยโอกาส
- (28) จัดทำกิจการอื่นใดตามที่กำหนดไว้ในพระราชบัญญัตินี้หรือกฎหมายอื่นกำหนดให้เป็นอำนาจและหน้าที่ขององค์การบริหารส่วนจังหวัด
- (29) กิจการอื่นใดที่เป็นผลประโยชน์ของประชาชนในท้องถิ่นตามที่คณะกรรมการประกาศกำหนด

กฎกระทรวง พ.ศ. 2541

ออกตามความในพระราชบัญญัติองค์การบริหารส่วนจังหวัด พ.ศ. 2540 อาศัยอำนาจตามความในมาตรา 6 และมาตรา 45 (8) แห่งพระราชบัญญัติองค์การบริหารส่วนจังหวัด พ.ศ. 2540 รัฐมนตรีว่าการกระทรวงมหาดไทยออกกฎกระทรวงไว้ดังต่อไปนี้

ให้กิจการดังต่อไปนี้เป็นกิจการที่ราชการส่วนท้องถิ่นอื่นสมควรให้องค์การบริหารส่วนจังหวัดร่วมดำเนินการ หรือให้องค์การบริหารส่วนจังหวัดจัดทำ

1. จัดให้มีน้ำเพื่ออุปโภค บริโภค และการเกษตร
2. กำจัดขยะมูลฝอยและสิ่งปฏิกูล
3. บำบัดน้ำเสีย
4. บำรุงรักษาทรัพยากรธรรมชาติและสิ่งแวดล้อม
5. วางผังเมือง
6. จัดให้มีและบำรุงรักษาทางบก ซึ่งอย่างน้อยต้องเป็นทางหลวงชนบทตามกฎหมายว่าด้วยทางหลวง
7. จัดให้มีและบำรุงรักษาทางน้ำ
8. จัดให้มีท่าเทียบเรือ ท่าข้าม ที่จอดรถ และตลาด
9. ป้องกันและบรรเทาสาธารณภัย
10. รักษาความสงบเรียบร้อยและศีลธรรมอันดีของประชาชน
11. จัดการศึกษา ทำนุบำรุงศาสนา และบำรุงรักษาศิลปะ จารีตประเพณี ภูมิปัญญาท้องถิ่น หรือวัฒนธรรมอันดีของท้องถิ่น
12. จัดให้มีและบำรุงสถานที่สำหรับการกีฬา สถานที่พักผ่อนหย่อนใจ สวนสาธารณะและสวนสัตว์ ตลอดจนสถานที่ประชุมอบรมสำหรับราษฎร
13. จัดให้มีการสังคมสงเคราะห์และการสาธารณสุขการ
14. ป้องกันและบำบัดรักษาโรค
15. จัดตั้งและบำรุงสถานพยาบาล
16. ส่งเสริมการท่องเที่ยว
17. ส่งเสริมและแก้ไขปัญหาการประกอบอาชีพ
18. กิจการที่ได้มีการกำหนดไว้ในแผนพัฒนาจังหวัดและแผนพัฒนาองค์การบริหารส่วนจังหวัด

**ประกาศคณะกรรมการการกระจายอำนาจให้แก่องค์กรปกครองส่วนท้องถิ่น เรื่อง กำหนดอำนาจ
และหน้าที่ในการจัดระบบบริการสาธารณะขององค์การบริหารส่วนจังหวัด ลงวันที่ 13 สิงหาคม 2546**

เพื่อให้การดำเนินการตามอำนาจและหน้าที่ขององค์การบริหารส่วนจังหวัดในเขตจังหวัดเป็นไปด้วยความเรียบร้อย ไม่เกิดความซ้ำซ้อนในการดำเนินการตามอำนาจหน้าที่ขององค์กรปกครองส่วนท้องถิ่นอื่นในจังหวัด จึงสมควรกำหนดลักษณะของอำนาจหน้าที่และความรับผิดชอบขององค์การบริหารส่วนจังหวัดขึ้น

อาศัยอำนาจตามมาตรา 12 (15) และมาตรา 20 แห่งพระราชบัญญัติกำหนดแผนและขั้นตอนการกระจายอำนาจให้แก่องค์กรปกครองส่วนท้องถิ่น พ.ศ. 2542 คณะกรรมการการกระจายอำนาจให้แก่องค์กรปกครองส่วนท้องถิ่น จึงประกาศกำหนดอำนาจหน้าที่และความรับผิดชอบขององค์การบริหารส่วนจังหวัดไว้ ดังต่อไปนี้

ข้อ 1 ลักษณะของการดำเนินงานขององค์การบริหารส่วนจังหวัดในการให้บริการสาธารณะในเขตจังหวัด

(1) ดำเนินงานในโครงการที่มีขนาดใหญ่ที่เกินศักยภาพขององค์กรปกครองส่วนท้องถิ่นอื่นในเขตจังหวัด

(2) เป็นการดำเนินงานที่ปรากฏถึงกิจกรรมที่เป็นภาพรวมขององค์กรปกครองส่วนท้องถิ่นในจังหวัด ที่มุ่งต่อประโยชน์ของท้องถิ่นหรือประชาชนเป็นส่วนรวม และไม่เข้าไปดำเนินงานที่องค์กรปกครองส่วนท้องถิ่นอื่นในจังหวัดสามารถดำเนินการได้เอง

(3) เข้าไปดำเนินงานตามแผนงานหรือโครงการในลักษณะที่มีความคาบเกี่ยวต่อเนื่องหรือมีผู้ที่ได้รับประโยชน์ในองค์กรปกครองส่วนท้องถิ่นมากกว่า 1 แห่งขึ้นไป

ข้อ 2 ในการดำเนินการตามอำนาจและหน้าที่ขององค์การบริหารส่วนจังหวัด ตามข้อ 1 องค์การบริหารส่วนจังหวัดควรจะดำเนินการเพื่อให้เป็นไปในลักษณะดังนี้ คือ

(1) การจัดทำแผนพัฒนาท้องถิ่นของตนเองและประสานการจัดทำแผนจังหวัด โดยการสร้างและพัฒนาระบบการประสานแผนการพัฒนาท้องถิ่นในจังหวัดเพื่อนำไปสู่การใช้จ่ายงบประมาณในการพัฒนาขององค์กรปกครองส่วนท้องถิ่นที่มีความสมดุลและคุ้มค่าทางเศรษฐกิจ

(2) การก่อสร้างและบำรุงรักษาโครงการที่เป็นโครงสร้างพื้นฐานขนาดใหญ่หรือมีการเกี่ยวเนื่องกันหลายองค์กรปกครองส่วนท้องถิ่น หรือในลักษณะที่เป็นเครือข่ายหลักในการเชื่อมโยงกับแผนงานโครงการที่ดำเนินการโดยองค์กรปกครองส่วนท้องถิ่นอื่นในจังหวัด

(3) การจัดการศึกษา สาธารณสุข การสังคมสงเคราะห์ การพัฒนาคุณภาพชีวิตให้กับประชาชนในระดับจังหวัด และไม่เป็นการซ้ำซ้อนกับองค์กรปกครองส่วนท้องถิ่นอื่นในจังหวัด โดยมีวัตถุประสงค์เพื่อขยายศักยภาพและมุ่งต่อผลสัมฤทธิ์ในการพัฒนาการศึกษา สาธารณสุข การสังคมสงเคราะห์ การพัฒนาคุณภาพชีวิตของประชาชนขององค์กรปกครองส่วนท้องถิ่นอื่นในจังหวัด

(4) การส่งเสริมจารีต ประเพณี วัฒนธรรม การท่องเที่ยว การส่งเสริมการลงทุน และพาณิชย์กรรมของจังหวัด

(5) การจัดการทรัพยากรธรรมชาติและสิ่งแวดล้อมในระดับจังหวัด โดยเฉพาะอย่างยิ่ง การทำหน้าที่เป็นองค์กรหลักในการกำจัดมูลฝอย สิ่งปฏิกูลรวม การดูแลระบบบำบัดน้ำเสียรวมให้แก่องค์กรปกครองส่วนท้องถิ่นอื่นในจังหวัด

(6) ให้บริการด้านเทคนิค วิชาการ เครื่องมือ เครื่องจักรกล บุคลากร แก่องค์กรปกครองส่วนท้องถิ่นอื่นในเขตจังหวัด

(7) ดำเนินการตามภารกิจที่ได้รับการถ่ายโอนภารกิจตามที่กำหนดไว้ในแผนปฏิบัติการ กำหนดขั้นตอนการกระจายอำนาจให้แก่องค์กรปกครองส่วนท้องถิ่น โดยเฉพาะอย่างยิ่งกิจกรรมถ่ายโอนที่องค์กรบริหารส่วนจังหวัด “มีหน้าที่ที่ต้องทำ”

ข้อ 3 การสนับสนุนงบประมาณให้แก่ราชการส่วนกลาง ส่วนภูมิภาค จะกระทำได้แต่เฉพาะกรณีที่อยู่ในอำนาจหน้าที่ขององค์กรบริหารส่วนจังหวัดที่จะต้องดำเนินการเอง แต่ไม่สามารถดำเนินการเองได้เนื่องจากเป็นงานปฏิบัติซึ่งจะต้องใช้เทคนิควิชาการสูง และหน่วยงานของรัฐนั้นมีความสามารถที่จะดำเนินการได้ดีกว่า และผลของการให้การสนับสนุนนั้นจะเป็นประโยชน์ต่อการดำเนินงานตามอำนาจหน้าที่ ขององค์กรบริหารส่วนจังหวัด

การสนับสนุนให้แก่องค์กรปกครองส่วนท้องถิ่นอื่นในจังหวัด จะกระทำได้ในกรณีที่เร่งด่วนและจำเป็น หากไม่ดำเนินการจะก่อให้เกิดความเสียหายอย่างร้ายแรงต่อประชาชน

การให้การสนับสนุนแก่ประชาคม องค์กรประชาชน ควรเป็นไปในลักษณะของการส่งเสริมความสามารถดำเนินการ โดยใช้ศักยภาพของตนเองในการบริหารจัดการในลักษณะของการร่วมคิด ร่วมทำ ร่วมรับผลประโยชน์ โดยไม่ให้การสนับสนุนในลักษณะของการให้สิ่งของ หรือการเข้าไปดำเนินการแทน

ข้อ 4 หากมีปัญหา ข้อขัดข้อง ในการดำเนินงานตามอำนาจและหน้าที่ขององค์กรบริหารส่วนจังหวัด ตามที่กำหนดไว้ในข้อ 1 ข้อ 2 และข้อ 3 ให้ผู้ว่าราชการจังหวัดทำหน้าที่ในการวินิจฉัยและดำเนินการตามประกาศนี้

*****หมายเหตุ** ขอให้ศึกษาแนวทางการดำเนินการตามหนังสือสั่งการดังต่อไปนี้

- หนังสือกระทรวงมหาดไทย ที่ มท 0810.3/ว 6086 ลงวันที่ 19 สิงหาคม 2565 และหนังสือกระทรวงมหาดไทย ที่ มท 0810.3/ว 7509 ลงวันที่ 7 ตุลาคม 2565
- กรณีงานชุดลอกแหล่งน้ำ ขอให้ดำเนินการตามหนังสือกระทรวงมหาดไทย ที่ มท 0804.6/14419 ลงวันที่ 26 สิงหาคม 2565
- กรณีเงินอุดหนุน ขอให้ดำเนินการตามหนังสือกระทรวงมหาดไทย ด่วนที่สุด ที่ มท 0808.2/ว 4750 ลงวันที่ 14 สิงหาคม 2563
- กรณี งานประเพณี ขอให้ดำเนินการตามหนังสือกระทรวงมหาดไทย ที่ มท 0808.2/ว 5547 ลงวันที่ 28 กันยายน 2561

(กรณีส่งโครงการ)



ที่ สบ

องค์การบริหารส่วนตำบล/เทศบาล.....

.....๒๕๖๗

เรื่อง ขอส่งโครงการที่เกินศักยภาพสำหรับประสานแผนพัฒนาท้องถิ่น

เรียน นายกององค์การบริหารส่วนจังหวัดสระบุรี

อ้างถึง หนังสือองค์การบริหารส่วนจังหวัดสระบุรี ที่ สบ ๕๑๐๐๗/ว..... ลงวันที่

สิ่งที่ส่งมาด้วย แบบเสนอโครงการพร้อมเอกสารประกอบ จำนวน ๑ ชุด

ตามที่องค์การบริหารส่วนจังหวัดสระบุรี จะดำเนินการประสานโครงการเกินศักยภาพขององค์กรปกครองส่วนท้องถิ่นในเขตจังหวัดสระบุรี ประจำปีงบประมาณ พ.ศ. ๒๕๖๘ รายละเอียดตามหนังสือที่อ้างถึง นั้น

องค์การบริหารส่วนตำบล/เทศบาล..... มีความประสงค์ขอส่งโครงการที่เกินศักยภาพสำหรับประสานแผนพัฒนาท้องถิ่นขององค์การบริหารส่วนจังหวัดสระบุรี เนื่องจากเป็นโครงการที่อยู่ในอำนาจหน้าที่ มีผู้ที่ได้รับประโยชน์ในองค์กรปกครองส่วนท้องถิ่นตั้งแต่ ๒ แห่ง ขึ้นไป และโครงการดังกล่าวได้บรรจุในแผนพัฒนาท้องถิ่นขององค์การบริหารส่วนตำบล/เทศบาล..... เรียบร้อยแล้ว ทั้งนี้ หากโครงการดังกล่าวได้รับการพิจารณาจากองค์การบริหารส่วนจังหวัดสระบุรี องค์การบริหารส่วนตำบล/เทศบาล..... ยินยอมให้องค์การบริหารส่วนจังหวัดสระบุรี เข้าไปดำเนินการโครงการและเมื่อดำเนินการโครงการแล้วเสร็จ องค์การบริหารส่วนตำบล/เทศบาล..... ยินดีรับมอบไว้ดูแลรักษาต่อไป

จึงเรียนมาเพื่อโปรดพิจารณา

ขอแสดงความนับถือ

(.....)

นายกององค์การบริหารส่วนตำบล/เทศบาล.....

งานวิเคราะห์นโยบายและแผน

สำนัก.....

โทรศัพท์/โทรสาร

ผู้ประสานงาน โทร.

(กรณีไม่ส่งโครงการ)



ที่ สบ

องค์การบริหารส่วนตำบล/เทศบาล.....

.....๒๕๖๗

เรื่อง การส่งโครงการที่เกินศักยภาพสำหรับประสานแผนพัฒนาท้องถิ่น

เรียน นายองค์การบริหารส่วนจังหวัดสระบุรี

อ้างถึง หนังสือองค์การบริหารส่วนจังหวัดสระบุรี ที่ สบ ๕๑๐๐๗/ว..... ลงวันที่

ตามที่องค์การบริหารส่วนจังหวัดสระบุรี จะดำเนินการประสานโครงการเกินศักยภาพขององค์กรปกครองส่วนท้องถิ่นในเขตจังหวัดสระบุรี ประจำปีงบประมาณ พ.ศ. ๒๕๖๘ รายละเอียดตามหนังสือที่อ้างถึง นั้น

องค์การบริหารส่วนตำบล/เทศบาล..... ไม่มีความประสงค์ส่งโครงการที่เกินศักยภาพสำหรับประสานแผนพัฒนาท้องถิ่นขององค์การบริหารส่วนจังหวัดสระบุรี ประจำปีงบประมาณ พ.ศ. ๒๕๖๘

จึงเรียนมาเพื่อโปรดทราบ

ขอแสดงความนับถือ

(.....)

นายกองค์การบริหารส่วนตำบล/เทศบาล.....

งานวิเคราะห์นโยบายและแผน

สำนัก.....

โทรศัพท์/โทรสาร

ผู้ประสานงาน โทร.

(ตัวอย่าง โครงการก่อสร้างถนนลาดยาง)

แบบเสนอโครงการที่เกินศักยภาพ

สำหรับประสานแผนพัฒนาท้องถิ่นขององค์การบริหารส่วนจังหวัดสระบุรี

ประจำปีงบประมาณ พ.ศ. ๒๕๖๘

๑. ชื่อโครงการ โครงการก่อสร้างถนนลาดยางแอสฟัลท์คอนกรีต สายวังม่วงน้อย หมู่ที่ ๑ ตำบลหินซ้อน
เชื่อมต่อ หมู่ที่ ๗ ตำบลเตาปูน อำเภอแก่งคอย จังหวัดสระบุรี

๒. หลักการและเหตุผล

หลักการ ด้วยถนนลาดยางเดิมสายวังม่วงน้อย หมู่ที่ ๑ ตำบลหินซ้อน เชื่อม หมู่ที่ ๗ ตำบลเตาปูน อำเภอแก่งคอย จังหวัดสระบุรี ขนาดผิวจราจรกว้าง ๘.๐๐ เมตร ระยะทางประมาณ ๕,๐๐๐ เมตร มีสภาพชำรุดเสียหาย เป็นหลุมบ่อ ทำให้ราษฎรที่ตั้งบ้านเรือนอยู่ริมสองข้างทางได้รับผลกระทบ และเป็นภัยต่อสุขภาพอนามัย ประชาชนส่วนใหญ่มีอาชีพเกษตรกรรม ต้องใช้เส้นทางลำเลียงพืชผลด้านการเกษตร ออกจำหน่ายยังท้องตลาดและสัญจรไปมา นอกจากนั้นช่วงเกิดอุทกภัยในตำบลหินซ้อน ถนนดังกล่าวเกิดน้ำไหลกัดเซาะทุกครั้ง โดยโครงการฯ ดังกล่าวเป็นไปด้วยอำนาจหน้าที่ขององค์การบริหารส่วนตำบล ตามพระราชบัญญัติสภาตำบลและองค์การบริหารส่วนตำบล พ.ศ. ๒๕๓๗ และที่แก้ไขเพิ่มเติม มาตรา ๖๗ (๑) จัดให้มีและบำรุงรักษาทางน้ำและทางบก ตรงกับอำนาจหน้าที่ขององค์การบริหารส่วนจังหวัด ตามพระราชบัญญัติองค์การบริหารส่วนจังหวัด พ.ศ. ๒๕๔๐ และที่แก้ไขเพิ่มเติม มาตรา ๔๕ (๓) สนับสนุนสภาตำบลและราชการส่วนท้องถิ่นในการพัฒนาท้องถิ่นตามพระราชบัญญัติกำหนดแผนและขั้นตอนการกระจายอำนาจให้แก่องค์กรปกครองส่วนท้องถิ่น พ.ศ. ๒๕๔๒ และที่แก้ไขเพิ่มเติม มาตรา ๑๗ ภายใต้ข้อบังคับ มาตรา ๑๖ (๑๖) การสร้างและบำรุงรักษาทางบกและทางน้ำที่เชื่อมต่อระหว่างองค์กรปกครองส่วนท้องถิ่นอื่น ตามกฎกระทรวง (พ.ศ. ๒๕๔๑) ออกตามความในพระราชบัญญัติองค์การบริหารส่วนจังหวัด พ.ศ. ๒๕๔๐ (๖) จัดให้มีและบำรุงรักษาทางบก ซึ่งอย่างน้อยต้องเป็นทางหลวงชนบทตามกฎหมายว่าด้วยทางหลวงตามประกาศคณะกรรมการกระจายอำนาจให้แก่องค์กรปกครองส่วนท้องถิ่น เรื่อง กำหนดอำนาจ และหน้าที่ในการจัดระบบบริการสาธารณะขององค์การบริหารส่วนจังหวัด ข้อ ๑ (๓) เข้าไปดำเนินงานตามแผนงานหรือโครงการในลักษณะที่มีความคาบเกี่ยวต่อเนื่อง หรือมีผู้ได้รับประโยชน์ในองค์กรปกครองส่วนท้องถิ่นมากกว่า ๑ แห่ง ขึ้นไป

เหตุผล รายได้ขององค์การบริหารส่วนตำบลหินซ้อน ตามประมาณการรายรับประจำปีงบประมาณ พ.ศ. ๒๕๖๖ มีงบประมาณจำนวน ๓๖ ล้านบาท ทำให้มีข้อจำกัดด้านงบประมาณในการแก้ไขปัญหา ประกอบกับโครงการฯ ดังกล่าวเกินศักยภาพขององค์การบริหารส่วนตำบลหินซ้อน ในเบื้องต้นทางองค์การบริหารส่วนตำบลหินซ้อน ได้จัดส่งโครงการฯ ดังกล่าว ไปยังคณะกรรมการประสานแผนพัฒนาท้องถิ่นระดับอำเภอไว้แล้ว จึงมีความประสงค์ขอส่งโครงการที่เกินศักยภาพสำหรับประสานแผนพัฒนาท้องถิ่นขององค์การบริหารส่วนจังหวัดสระบุรี เพื่อจะได้ดำเนินการโครงการก่อสร้างเส้นทางคมนาคมในหมู่บ้านและหรือระหว่างแนวเขตตำบล ป้องกันการเกิดอุบัติเหตุ ลดความสูญเสียในชีวิตและทรัพย์สินของประชาชน รวมถึงปัญหาความเดือดร้อนของประชาชนในการสัญจรไปมา และการขนส่งสินค้าทางการเกษตร

/๓. ที่มาของโครงการ...

๓. ที่มาของโครงการ

๓.๑ ประชาชนในท้องถิ่นตั้งแต่ ๒ แห่งขึ้นไปได้รับประโยชน์ร่วมกัน ซึ่งเกิดจากการทำความตกลงร่วมกันระหว่างองค์การบริหารส่วนตำบลหินซ้อน กับองค์การบริหารส่วนตำบลเตาปูน

๓.๒ สอดคล้องกับระเบียบกระทรวงมหาดไทยว่าด้วยการจัดทำแผนพัฒนาขององค์กรปกครองส่วนท้องถิ่น พ.ศ. ๒๕๔๘ และแก้ไขเพิ่มเติม (ฉบับที่ ๓) พ.ศ. ๒๕๖๑ ข้อ ๑๐ (๒)

๑) เป็นปัญหาความต้องการจากแผนชุมชนที่เกินศักยภาพของชุมชน และจะพิจารณาบรรจุไว้ในแผนพัฒนาท้องถิ่นขององค์การบริหารส่วนตำบลหินซ้อนแล้ว

๒) เป็นโครงการที่เกินศักยภาพขององค์การบริหารส่วนตำบลหินซ้อน

๓) โครงการดังกล่าวฯ บรรจุอยู่ในแผนชุมชน และแผนหมู่บ้านเรียบร้อยแล้ว พร้อมรับรองสำเนา

๔. ความสอดคล้องของยุทธศาสตร์

๔.๑ สอดคล้องกับยุทธศาสตร์ชาติ ๒๐ ปี - ยุทธศาสตร์ที่ ๒ ด้านการสร้างความสามารถในการแข่งขัน

๔.๒ สอดคล้องกับแผนพัฒนาเศรษฐกิจและสังคมแห่งชาติ ฉบับที่ ๑๓ - หมายเหตุที่ ๕ ไทยเป็น
ประตูการค้าการลงทุนและยุทธศาสตร์ทางโลจิสติกส์ที่สำคัญของภูมิภาค

๔.๓ สอดคล้องกับเป้าหมายการพัฒนาที่ยั่งยืน - เป้าหมายที่ ๙ สร้างโครงสร้างพื้นฐานที่มีความ
ทนทาน ส่งเสริมการพัฒนาอุตสาหกรรมที่ครอบคลุมและยั่งยืน และส่งเสริมนวัตกรรม

๔.๔ สอดคล้องกับแผนพัฒนากลุ่มจังหวัดภาคกลางตอนบน - ประเด็นการพัฒนาที่ ๓ เพิ่มมูลค่า
ห่วงโซ่อุปทานอุตสาหกรรมและการบริการในอนาคต

๔.๕ สอดคล้องกับแผนพัฒนาจังหวัดสระบุรี - ประเด็นการพัฒนาที่ ๑ ยุกระดับการพัฒนา
เมืองอุตสาหกรรมเชิงนิเวศ

๔.๖ สอดคล้องกับยุทธศาสตร์การพัฒนาองค์กรปกครองส่วนท้องถิ่นภายในเขตจังหวัดสระบุรี
- ยุทธศาสตร์ที่ ๑ การพัฒนาคุณภาพชีวิต

๔.๗ สอดคล้องกับยุทธศาสตร์องค์การบริหารส่วนจังหวัดสระบุรี - ยุทธศาสตร์ที่ ๑ ด้านโครงสร้างพื้นฐาน

๕. วัตถุประสงค์

๕.๑ เพื่อแก้ไขปัญหาและบรรเทาความเดือดร้อนของราษฎร ในการคมนาคมเดินทางไปมาหาสู่กัน
การขนส่งพืชผลด้านการเกษตร ออกไปจำหน่ายยังท้องตลาดได้ความสะดวก และปลอดภัย

๕.๒ เพื่อลดการสูญเสียและความเสียหายด้านชีวิตและทรัพย์สินของราษฎร ตลอดจนแก้ไข
คุณภาพชีวิตและสิ่งแวดล้อมให้ดีขึ้น

๕.๓ เพื่อเป็นการส่งเสริมอาชีพและสร้างรายได้ให้กับเกษตรกร เพราะสามารถสร้างพืชผล
ด้านการเกษตร และการปศุสัตว์ออกไปจำหน่ายยังท้องตลาดได้ โดยไม่เสียโอกาสและเวลาอันสมควร
และลดปัญหาต่าง ๆ อันอาจเกิดขึ้นได้

๖. เป้าหมาย

ถนนลาดยางแอสฟัลท์คอนกรีต ขนาดผิวจราจรกว้าง ๖.๐๐ เมตร ยาว ๓,๐๐๐ เมตร
ไหล่ทางข้างละ ๑ เมตร พื้นที่รวมไม่น้อยกว่า ๒๔,๐๐๐ ตารางเมตร

/๗. ตัวชี้วัด...

๗. ตัวชี้วัด

- ๗.๑ ร้อยละของระยะทางที่ก่อสร้าง
- ๗.๒ ร้อยละความพึงพอใจของประชาชน

๘. ผลที่คาดว่าจะได้รับ

- ๘.๑ ได้ถนนที่เป็นมาตรฐาน ลดอุบัติเหตุ สัญจรและขนส่งพืชผลทางการเกษตรได้สะดวก
- ๘.๒ เด็กนักเรียน นักศึกษา และเยาวชน สามารถเดินทางไปเรียนหนังสือยังตัวเมืองต่าง ๆ ได้อย่างปลอดภัย ลดความหวงใยของผู้ปกครองได้ในระดับดี และเจตคติที่ดีกับหน่วยงานราชการ ที่ได้เข้ามามีส่วนร่วมในการแก้ไขปัญหาความเดือดร้อนของราษฎรได้
- ๘.๓ ลดความหวาดระแวงของประชาชน ดำรงชีวิตอยู่อย่างสมานฉันท์ ยกระดับคุณภาพชีวิตของประชาชนที่ดียิ่งขึ้น

๙. ข้อมูลพื้นฐาน

- ๙.๑ สภาพเดิมตลอดสาย กว้าง ๘ เมตร ยาว ๕,๐๐๐ เมตร ไม่มีไหล่ทาง หนา ๐.๐๕ เมตร
- ๙.๒ สภาพปัจจุบัน กว้าง ๖ เมตร ยาว ๕,๐๐๐ เมตร มีไหล่ทางข้างละ ๑ เมตร หนา ๐.๐๕ เมตร
- ๙.๓ ความต้องการ กว้าง ๖ เมตร ยาว ๓,๐๐๐ เมตร ไหล่ทางข้างละ ๑ เมตร หนา ๐.๐๕ เมตร

๑๐. สถานที่ดำเนินการ

ถนนช่วง กม.๑+๓๐๐ หมู่ที่ ๑ ตำบลหินซ้อน - ช่วง กม.๕+๗๐๐ หมู่ที่ ๗ ตำบลเตาปูน
อำเภอแก่งคอย จังหวัดสระบุรี พิกัดทางภูมิศาสตร์ จุดเริ่มต้น N ๑๔.๕๗๖๖๑๐ E ๑๐๑.๐๑๔๑๐๗
จุดสิ้นสุด N ๑๔.๕๖๕๗๐๐ E ๑๐๑.๐๑๔๖๐๑

- พื้นที่สาธารณะที่อยู่ในความดูแลของ อบต./เทศบาล
- พื้นที่กรมทางหลวงชนบทแนบหนังสือขออนุญาตให้ดำเนินการ
- พื้นที่ราชพัสดุแนบหนังสือขออนุญาตให้ดำเนินการ
- พื้นที่ชลประทานแนบหนังสือขออนุญาตให้ดำเนินการ
- พื้นที่ สปก. แนบหนังสือขออนุญาตให้ดำเนินการ
- พื้นที่เอกชน แนบหนังสืออุทกคดี
- อื่น ๆ ระบุ.....

๑๑. ผู้ชี้สถานที่ก่อสร้าง

ได้มอบหมายให้ นายใสชื่อ มือสะอาด ตำแหน่ง ผู้อำนวยการกองช่าง หมายเลขโทรศัพท์
๐๑๒ - ๓๔๕๖๗๘๙ เป็นผู้ชี้สถานที่เพื่อดำเนินการสำรวจและก่อสร้าง

๑๓. วิธีดำเนินการ

- ๑๓.๑ ยินยอมให้องค์การบริหารส่วนจังหวัดสระบุรีเข้าดำเนินการโครงการดังกล่าว
- ๑๓.๒ โครงการดังกล่าวไม่ซ้ำซ้อนกับหน่วยงานอื่น

/๑๔. งบประมาณ...

๑๔. งบประมาณ

งบประมาณ จำนวน ๑๐,๐๐๐,๐๐๐.-บาท (สิบล้านบาทถ้วน) ตามประมาณราคาแนบท้าย

๑๕. ระยะเวลาดำเนินการ

ปีงบประมาณ พ.ศ. ๒๕๖๘

๑๖. ได้ขอรับงบประมาณจากหน่วยงานใด

- ไม่มี
 มี ระบุ.....

๑๗. ผู้รับผิดชอบโครงการ

๑๗.๑ องค์การบริหารส่วนจังหวัดสระบุรี รับผิดชอบการก่อสร้าง/ดำเนินงานตามโครงการ

๑๗.๒ องค์การบริหารส่วนตำบลหินซ้อน และองค์การบริหารส่วนตำบลเตาปูน

ต้องรับผิดชอบดูแล และบริหารจัดการทรัพย์สิน หลังจากที่ยังคงการบริหารส่วนจังหวัดสระบุรีดำเนินการก่อสร้างแล้วเสร็จ

๑๘. การติดตามประเมินผล

๑๘.๑ ได้ถนนลาดยางแอสฟัลท์คอนกรีต ช่วง กม.๑+๓๐๐ หมู่ที่ ๑ ตำบลหินซ้อน - ช่วง กม. ๕+๗๐๐ หมู่ที่ ๗ ตำบลเตาปูน กว้าง ๖.๐๐ เมตร ระยะทางยาวไม่น้อยกว่า ๓,๐๐๐ เมตร ไหลทางข้างละ ๑ เมตร หรือพื้นที่รวมไม่น้อยกว่า ๒๔,๐๐๐ ตารางเมตร ลงพื้นที่สำรวจหลังดำเนินการแล้วเสร็จ

๑๘.๒ ได้สำรวจความพึงพอใจประชาชนในพื้นที่ และผู้ที่สัญจรไป - มา ไม่น้อยกว่า ร้อยละ ๘๐

๑๘.๓ อุบัติเหตุลดลงโดยสัมภาษณ์ประชาชนที่อยู่บริเวณดังกล่าว ในเชิงประจักษ์

๑๘.๔ ผู้่นละของลดลง โดยสัมภาษณ์ประชาชนที่อยู่บริเวณดังกล่าว ในเชิงประจักษ์

(ลงชื่อ).....ผู้เสนอโครงการ

(นายภาคภูมิ ไปรังใส)

ตำแหน่ง ปลัดองค์การบริหารส่วนตำบลหินซ้อน

(ลงชื่อ).....ผู้อนุมัติโครงการ

(นายธรรมา สำนึกดี)

ตำแหน่ง นายกองค์การบริหารส่วนตำบลหินซ้อน

แบบฟอร์มตรวจสอบความครบถ้วนของเอกสารประกอบการเสนอโครงการ
 โครงการ โครงสร้างถนนลาดยางแอสฟัลท์คอนกรีต สายวังม่วงน้อย หมู่ที่ ๑ ตำบลหินซ้อน
 เชื่อมต่อ หมู่ที่ ๗ ตำบลเตาปูน อำเภอแก่งคอย จังหวัดสระบุรี

- ๑. สำเนาหนังสือนำเสนอประธานคณะกรรมการประสานแผนพัฒนาท้องถิ่นระดับอำเภอ
- ๒. แบบเสนอโครงการ (ตามแบบที่กำหนด หรือตามแบบโครงการขอรับเงินอุดหนุน)
- ๓. รายละเอียดประมาณราคา (ปร.๔,ปร.๕)
- ๔. แผนผังที่ตั้งโครงการ โดยระบุพิกัดทางภูมิศาสตร์ จุดเริ่มต้น จุดสิ้นสุด ให้ชัดเจน
- ๕. ภาพถ่ายสี แสดงสถานที่ดำเนินโครงการ
 - ๖.๑ สำเนาบันทนาการส่งมอบสายทางให้แก่องค์กรปกครองส่วนท้องถิ่น
 - ๖.๒ เอกสารหลักฐานการลงทะเบียนทางหลวงท้องถิ่น
 - ๖.๓ หนังสือแสดงเอกสารสิทธิ หรือหนังสือที่ได้รับอนุญาตให้ใช้พื้นที่ดำเนินโครงการ
 - ๖.๔ หนังสือรับรองพื้นที่จากหน่วยงานขององค์กรปกครองส่วนท้องถิ่น
 - ๖.๕ อื่น ๆ
- ๗. เอกสารแผนพัฒนาท้องถิ่น
 - ๗.๑ สำเนานำรายละเอียดโครงการพัฒนา
 - ๗.๒ สำเนาหน้าปกแผนพัฒนาท้องถิ่น
 - ๗.๓ สำเนาประกาศการใช้แผนพัฒนาท้องถิ่น
 - ๗.๔ อื่น ๆ
- ๘. เอกสารเทศบัญญัติ/ข้อบัญญัติ
 - ๘.๑ สำเนาคำแถลงงบประมาณรายจ่ายประจำปี
 - ๘.๒ สำเนาหน้าปกเทศบัญญัติ/ข้อบัญญัติ
 - ๘.๓ สำเนาประกาศใช้เทศบัญญัติ/ข้อบัญญัติ
 - ๘.๔ อื่น ๆ
- ๙. เอกสารการประชุมประชาคมท้องถิ่น
 - ๙.๑ สำเนารายงานการประชุมประชาคมท้องถิ่น
 - ๙.๒ สำเนาลายมือชื่อผู้เข้าร่วมประชุมฯ
 - ๙.๓ ภาพถ่ายการประชุมฯ (สี)
 - ๙.๔ สำเนาประกาศแจ้งผลการประชุมประชาคม
 - ๙.๕ อื่น ๆ

(ตัวอย่าง โครงการติดตั้งไฟฟ้าสาธารณะ)
แบบเสนอโครงการที่เกินศักยภาพ
สำหรับประสานแผนพัฒนาท้องถิ่นขององค์การบริหารส่วนจังหวัดสระบุรี
ประจำปีงบประมาณ พ.ศ. ๒๕๖๘

๑. ชื่อโครงการ โครงการติดตั้งไฟฟ้าสาธารณะ สายวังม่วงน้อย หมู่ที่ ๑ ตำบลหินซ้อน เชื่อมต่อ หมู่ที่ ๗ ตำบลเตาปูน อำเภอแก่งคอย จังหวัดสระบุรี

๒. หลักการและเหตุผล

ตามพระราชบัญญัติสภาตำบลและองค์การบริหารส่วนตำบล พ.ศ. ๒๕๓๗ และที่แก้ไขเพิ่มเติม มาตรา ๖๘ (๒) กำหนดอำนาจหน้าที่ขององค์การบริหารส่วนตำบล ให้มีและบำรุงการไฟฟ้าหรือแสงสว่างโดยวิธีอื่น ตรงกับอำนาจหน้าที่ขององค์การบริหารส่วนจังหวัดตามพระราชบัญญัติองค์การบริหารส่วนจังหวัด พ.ศ.๒๕๔๐ และที่แก้ไขเพิ่มเติม มาตรา ๔๕ (๓) สนับสนุนสภาตำบลและราชการส่วนท้องถิ่นในการพัฒนาท้องถิ่น (๖/๑) ให้ความช่วยเหลือส่งเสริมและสนับสนุนในการดูแลการจราจรและรักษาความสงบเรียบร้อย ตามพระราชบัญญัติกำหนดแผนและขั้นตอนการกระจายอำนาจให้แก่องค์กรปกครองส่วนท้องถิ่น พ.ศ. ๒๕๔๒ มาตรา ๑๗ ภายใต้บังคับมาตรา ๑๖ ให้องค์การบริหารส่วนจังหวัดมีอำนาจและหน้าที่ในการจัดระบบบริหารราชการเพื่อประโยชน์ของประชาชนในท้องถิ่นของตนเอง (๒) การสนับสนุนองค์กรปกครองส่วนท้องถิ่นอื่นในการพัฒนาท้องถิ่น ตามประกาศคณะกรรมการกระจายอำนาจให้แก่องค์กรปกครองส่วนท้องถิ่น เรื่อง กำหนดอำนาจ และหน้าที่ในการจัดระบบบริหารราชการขององค์การบริหารส่วนจังหวัด ข้อ ๑ (๓) เข้าไปดำเนินงานตามแผนงานหรือโครงการในลักษณะที่มีความคาบเกี่ยวต่อเนื่อง หรือมีผู้ที่ได้รับประโยชน์ในองค์กรปกครองส่วนท้องถิ่นมากกว่า ๑ แห่ง ขึ้นไป

ต้นทุนด้านพลังงานของการใช้ไฟฟ้าเพิ่มสูงขึ้น ผลกระทบจากการใช้ไฟฟ้าที่ผลิตมาจากถ่านหิน การปล่อยมลภาวะสู่โลกและชั้นบรรยากาศโลก โดยเฉพาะก๊าซคาร์บอนจำนวนมากจากกระบวนการผลิตไฟฟ้าด้วยถ่านหิน ก๊าซธรรมชาติ น้ำมัน เป็นสาเหตุหนึ่งของปรากฏการณ์เรือนกระจก ส่งผลทำให้เกิดการเปลี่ยนแปลงของโลก เช่น สภาพอากาศไม่สมดุล สภาพโลกร้อน ฝุ่นละอองขนาดเล็ก PM ๒.๕ และอื่นๆ การใช้พลังงานสะอาด ปลอดภัย จึงเป็นเรื่องสำคัญในการบริหารจัดการพลังงาน ประกอบกับถนนลาดยางสายวังม่วงน้อย หมู่ที่ ๑ ตำบลหินซ้อน เชื่อม หมู่ที่ ๗ ตำบลเตาปูน อำเภอแก่งคอย จังหวัดสระบุรี ยังไม่มีการติดตั้งไฟฟ้าสาธารณะ ทำให้ประชาชนที่อาศัยอยู่ในพื้นที่ได้รับผลกระทบเป็นภัยต่อชีวิตและทรัพย์สิน เกิดปัญหาอุบัติเหตุบนท้องถนน ปัญหาการมีวัสดุของเยาวชนและปัญหาการก่ออาชญากรรมต่างๆ ในเวลากลางคืน เช่น การลักขโมย ทำร้ายร่างกาย ปัญหายาเสพติด

ทั้งนี้ องค์การบริหารส่วนตำบลหินซ้อนมีข้อจำกัดด้านงบประมาณในการแก้ไขปัญหาตามประมาณการรายรับประจำปีงบประมาณ พ.ศ. ๒๕๖๖ มีงบประมาณจำนวน ๓๖ ล้านบาท ประกอบกับโครงการฯ ดังกล่าวเกินศักยภาพขององค์การบริหารส่วนตำบลหินซ้อน ในเบื้องต้นทางองค์การบริหารส่วนตำบลหินซ้อน ได้จัดส่งโครงการฯ ดังกล่าว ไปยังคณะกรรมการประสานแผนพัฒนาท้องถิ่น ระดับอำเภอไว้แล้ว จึงมีความประสงค์ขอส่งโครงการที่เกินศักยภาพสำหรับประสานแผนพัฒนาท้องถิ่นขององค์การบริหารส่วนจังหวัดสระบุรี เพื่อจะได้ดำเนินการโครงการติดตั้งไฟฟ้าสาธารณะบริเวณถนนในหมู่บ้านและหรือระหว่างแนวเขตตำบล ป้องกันการเกิดอุบัติเหตุ ลดความสูญเสียในชีวิตและทรัพย์สินของประชาชน รวมถึงปัญหาความเดือดร้อนของประชาชนในการสัญจรไปมา

/๓. ที่มาของโครงการ...

๓. ที่มาของโครงการ

๓.๑ ประชาชนในท้องถิ่นตั้งแต่ ๒ แห่งขึ้นไปได้รับประโยชน์ร่วมกัน ซึ่งเกิดจากการทำความตกลงร่วมกันระหว่างองค์การบริหารส่วนตำบลหินซ้อ้น กับองค์การบริหารส่วนตำบลเตาปูน

๓.๒ สอดคล้องกับระเบียบกระทรวงมหาดไทยว่าด้วยการจัดทำแผนพัฒนาขององค์กรปกครองส่วนท้องถิ่น พ.ศ. ๒๕๔๘ และแก้ไขเพิ่มเติม (ฉบับที่ ๓) พ.ศ. ๒๕๖๑ ข้อ ๑๐ (๒)

๑) เป็นปัญหาความต้องการจากแผนชุมชนที่เกินศักยภาพของชุมชน และจะพิจารณาบรรจุไว้ในแผนพัฒนาท้องถิ่นขององค์การบริหารส่วนตำบลหินซ้อ้นแล้ว

๒) เป็นโครงการที่เกินศักยภาพขององค์การบริหารส่วนตำบลหินซ้อ้น

๓) โครงการดังกล่าวฯ บรรจุในแผนชุมชน และแผนหมู่บ้านเรียบร้อยแล้ว พร้อมรับรองสำเนา

๔. ความสอดคล้องของยุทธศาสตร์

๔.๑ สอดคล้องกับยุทธศาสตร์ชาติ ๒๐ ปี - ยุทธศาสตร์ที่ ๒ ด้านการสร้างความสามารถในการแข่งขัน

๔.๒ สอดคล้องกับแผนพัฒนาเศรษฐกิจและสังคมแห่งชาติ ฉบับที่ ๑๓ - หมายเหตุที่ ๑๐ เศรษฐกิจหมุนเวียนและสังคมคาร์บอนต่ำ

๔.๓ สอดคล้องกับเป้าหมายการพัฒนาที่ยั่งยืน - เป้าหมายที่ ๑๑ ทำให้เมืองและการตั้งถิ่นฐานของมนุษย์มีความครอบคลุมปลอดภัยมีภูมิคุ้มกันและยั่งยืน

๔.๔ สอดคล้องกับแผนพัฒนากลุ่มจังหวัดภาคกลางตอนบน - ประเด็นการพัฒนาที่ ๓ เพิ่มมูลค่าห่วงโซ่อุปทานอุตสาหกรรมและการบริการในอนาคต

๔.๕ สอดคล้องกับแผนพัฒนาจังหวัดสระบุรี - ประเด็นการพัฒนาที่ ๒ พัฒนาการผลิตภาคการเกษตรด้วยนวัตกรรมและการบริหารจัดการน้ำอย่างเป็นระบบ

๔.๖ สอดคล้องกับยุทธศาสตร์การพัฒนาองค์กรปกครองส่วนท้องถิ่นภายในเขตจังหวัดสระบุรี - ยุทธศาสตร์ที่ ๑ การพัฒนาคุณภาพชีวิต

๔.๗ สอดคล้องกับยุทธศาสตร์องค์การบริหารส่วนจังหวัดสระบุรี - ยุทธศาสตร์ที่ ๒ การส่งเสริมคุณภาพชีวิต

๕. วัตถุประสงค์

๕.๑ เพื่อเป็นการบริการประชาชนให้มีไฟฟ้าส่องสว่างสำหรับการคมนาคมในเวลากลางคืนให้ประชาชนได้รับผลประโยชน์จากการจัดบริการสาธารณะของรัฐ

๕.๒ เพื่อให้มีไฟฟ้าสาธารณะส่องสว่างในเวลากลางคืนในเขตชุมชน ทางแยก และจุดเสี่ยงของบ้าน..... ตำบล..... อำเภอ..... จังหวัด.....

๕.๓ เพื่อส่งเสริมการใช้พลังงานสะอาด ลดต้นทุนพลังงานการใช้ไฟฟ้า ลดภาวะโลกร้อน

๕.๔ เพื่อส่งเสริมคุณภาพชีวิตของประชาชนในชุมชนให้มีความปลอดภัยในชีวิตและทรัพย์สินในการสัญจรไป-มา ในเวลากลางคืน

๖. เป้าหมาย

ไฟฟ้าสาธารณะ จำนวน ต้น ระยะห่างต่อต้น เมตร

/๗. ตัวชี้วัด...

๗. ตัวชี้วัด

- ๗.๑ ร้อยละของจำนวนเสาไฟที่ติดตั้ง
- ๗.๒ ร้อยละความพึงพอใจของประชาชน

๘. ผลที่คาดว่าจะได้รับ

- ๘.๑ ได้ไฟฟ้าสาธารณะที่เป็นมาตรฐาน ลดอุบัติเหตุ
- ๘.๒ ประชาชน สามารถเดินทางได้สะดวกขึ้นในตอนกลางคืนไปตั้งเมืองต่าง ๆ ได้อย่างปลอดภัย ลดความห่วงใยของครอบครัวได้ในระดับดี และเจตคติที่ดีกับหน่วยงานราชการ ที่ได้เข้ามามีส่วนร่วมในการแก้ปัญหาความเดือดร้อนของประชาชนได้
- ๘.๓ ลดความหวาดระแวงของประชาชน ดำรงชีวิตได้อย่างสมานฉันท์ ยกระดับคุณภาพชีวิตของประชาชนที่ดียิ่งขึ้น

๙. ข้อมูลพื้นฐาน

- ๙.๑ ถนน กว้าง ๘ เมตร ยาว ๕,๐๐๐ เมตร ไม่มีไหล่ทาง หน้า ๐.๐๕ เมตร ไม่มีไฟฟ้าสาธารณะ
- ๙.๒ สภาพปัจจุบัน ไม่มีไฟฟ้าสาธารณะ หรือ มีไฟฟ้าสาธารณะ จำนวน ต้น ระยะห่างต่อต้น.....เมตร
- ๙.๓ ความต้องการ ไฟฟ้าสาธารณะ จำนวน ต้น ระยะห่างต่อต้น เมตร

๑๐. สถานที่ดำเนินการ

ถนนช่วง กม.๑+๓๐๐ หมู่ที่ ๑ ตำบลหินซ้อน - ช่วง กม.๕+๗๐๐ หมู่ที่ ๗ ตำบลเตาปูน
อำเภอแก่งคอย จังหวัดสระบุรี พิกัดทางภูมิศาสตร์ จุดเริ่มต้น N ๑๔.๕๗๖๑๐ E ๑๐๑.๐๑๔๑๐๗
จุดสิ้นสุด N ๑๔.๕๖๕๗๐๐ E ๑๐๑.๐๑๔๖๐๑

๑๑. กรรมสิทธิ์ในพื้นที่ดำเนินการ

- พื้นที่สาธารณะที่อยู่ในความดูแลของ อบต./เทศบาล
- พื้นที่กรมทางหลวงชนบทแนบหนังสือขออนุญาตให้ดำเนินการ
- พื้นที่ราชพัสดุแนบหนังสือขออนุญาตให้ดำเนินการ
- พื้นที่ชลประทานแนบหนังสือขออนุญาตให้ดำเนินการ
- พื้นที่ สปก. แนบหนังสือขออนุญาตให้ดำเนินการ
- พื้นที่เอกชน แนบหนังสืออุทิสที่ดิน
- อื่น ๆ ระบุ.....

๑๒. ผู้ชี้สถานที่ก่อสร้าง

ได้มอบหมายให้ นายไสเชื้อ มีอสะอาด ตำแหน่ง ผู้อำนวยการกองช่าง หมายเลขโทรศัพท์
๐๑๒ - ๓๔๕๖๗๘๙ เป็นผู้ชี้สถานที่เพื่อดำเนินการสำรวจและก่อสร้าง

/๑๓. วิธีดำเนินการ...

๑๓. วิธีดำเนินการ

- ๑๓.๑ ยินยอมให้องค์การบริหารส่วนจังหวัดสระบุรีเข้าดำเนินการโครงการดังกล่าว
- ๑๓.๒ โครงการดังกล่าวไม่ซ้ำซ้อนกับหน่วยงานอื่น

๑๔. งบประมาณ

งบประมาณ จำนวน ๑๐,๐๐๐,๐๐๐.-บาท (สิบล้านบาทถ้วน) ตามประมาณราคาแนบท้าย

๑๕. ระยะเวลาดำเนินการ

ปีงบประมาณ พ.ศ. ๒๕๖๘

๑๖. ได้ขอรับงบประมาณจากหน่วยงานใด

- ไม่มี
- มี ระบุ.....

๑๗. ผู้รับผิดชอบโครงการ

- ๑๗.๑ องค์การบริหารส่วนจังหวัดสระบุรี รับผิดชอบการติดตั้ง/ดำเนินงานตามโครงการ
- ๑๗.๒ องค์การบริหารส่วนตำบลหินซ้อ และองค์การบริหารส่วนตำบลเตาปูน ต้องรับผิดชอบดูแล และบริหารจัดการทรัพย์สิน หลังจากที้องค์การบริหารส่วนจังหวัดสระบุรีดำเนินการก่อสร้างแล้วเสร็จ

๑๘. การติดตามประเมินผล

- ๑๘.๑ ได้ไฟฟ้าสาธารณะ ช่วง กม.๑+๓๐๐ หมู่ที่ ๑ ตำบลหินซ้อ - ช่วง กม.๕+๗๐๐ หมู่ที่ ๗ ตำบลเตาปูน จำนวน ต้น ระยะห่างต่อต้น เมตร
- ๑๘.๒ ได้สำรวจความพึงพอใจประชาชนในพื้นที่ และผู้ที่สัญจรไป - มา ไม่น้อยกว่า ร้อยละ ๘๐
- ๑๘.๓ อุบัติเหตุลดลงโดยสัมภาษณ์ประชาชนที่อยู่บริเวณดังกล่าว ในเชิงประจักษ์
- ๑๘.๔ ทางสว่างขึ้น โดยสัมภาษณ์ประชาชนที่อยู่บริเวณดังกล่าว ในเชิงประจักษ์

(ลงชื่อ).....ผู้เสนอโครงการ

(นายภาคภูมิ โปรงใส)

ตำแหน่ง ปลัดองค์การบริหารส่วนตำบลหินซ้อ

(ลงชื่อ).....ผู้อนุมัติโครงการ

(นายธรรมมา สำนักดี)

ตำแหน่ง นายกองค์การบริหารส่วนตำบลหินซ้อ

แบบฟอร์มตรวจสอบความครบถ้วนของเอกสารประกอบการเสนอโครงการ
โครงการ ไฟฟ้าสาธารณะ สายวังม่วงน้อย หมู่ที่ ๑ ตำบลหินซ้อนเชื่อมต่อ หมู่ที่ ๗ ตำบลเตาปูน
อำเภอแก่งคอย จังหวัดสระบุรี

- ๑. สำเนาหนังสือนำเสนอส่งประธานคณะกรรมการประสานแผนพัฒนาท้องถิ่นระดับอำเภอ
- ๒. แบบเสนอโครงการ (ตามแบบที่กำหนด หรือตามแบบโครงการขอรับเงินอุดหนุน)
- ๓. รายละเอียดประมาณราคา (ปร.๔,ปร.๕)
- ๔. แผนผังที่ตั้งโครงการ โดยระบุพิกัดทางภูมิศาสตร์ จุดเริ่มต้น จุดสิ้นสุด ให้ชัดเจน
- ๕. ภาพถ่ายสี แสดงสถานที่ดำเนินโครงการ

๖. เอกสารหลักฐานความพร้อมด้านสถานที่อย่างใดอย่างหนึ่งแล้วแต่กรณี ดังนี้

- ๖.๑ สำเนาบันทนาการส่งมอบสายทางให้แก่องค์กรปกครองส่วนท้องถิ่น
- ๖.๒ เอกสารหลักฐานการลงทะเบียนทางหลวงท้องถิ่น
- ๖.๓ หนังสือแสดงเอกสารสิทธิ์ หรือหนังสือที่ได้รับอนุญาตให้ใช้พื้นที่ดำเนินโครงการ
- ๖.๔ หนังสือรับรองพื้นที่จากหน่วยงานขององค์กรปกครองส่วนท้องถิ่น
- ๖.๕ อื่น ๆ

๗. เอกสารแผนพัฒนาท้องถิ่น

- ๗.๑ สำเนาหน้ารายละเอียดโครงการพัฒนา
- ๗.๒ สำเนาหน้าปกแผนพัฒนาท้องถิ่น
- ๗.๓ สำเนาประกาศการใช้แผนพัฒนาท้องถิ่น
- ๗.๔ อื่น ๆ

๘. เอกสารเทศบัญญัติ/ข้อบัญญัติ

- ๘.๑ สำเนาคำแถลงงบประมาณรายจ่ายประจำปี
- ๘.๒ สำเนาหน้าปกเทศบัญญัติ/ข้อบัญญัติ
- ๘.๓ สำเนาประกาศใช้เทศบัญญัติ/ข้อบัญญัติ
- ๘.๔ อื่น ๆ

๙. เอกสารการประชุมประชาคมท้องถิ่น

- ๙.๑ สำเนารายงานการประชุมประชาคมท้องถิ่น
- ๙.๒ สำเนาลายมือชื่อผู้เข้าร่วมประชุมฯ
- ๙.๓ ภาพถ่ายการประชุมฯ (สี)
- ๙.๔ สำเนาประกาศแจ้งผลการประชุมประชาคม
- ๙.๕ อื่น ๆ

แผนผังสถานที่ตั้งโครงการ.....



ลงชื่อ
(.....)

ผู้รับรองแผนผังสถานที่ก่อสร้างฯ

ตำแหน่ง.....

(กรณีที่ดินเอกชน)

หนังสือแสดงความประสงค์

เรื่อง

การอุทิศที่ดินให้กับทางราชการหรือยินยอมให้ทางราชการ

เข้าไปดำเนินการเพื่อให้มีการใช้ประโยชน์ร่วมกัน

ที่ตั้งที่ดินระวาง..... หมู่ที่..... ตำบล.....
เลขที่ดิน..... หน้าสำรวจ..... อำเภอ.....
รายละเอียดหลักฐานที่ดิน..... จังหวัด.....

เขียนที่.....

วันที่..... เดือน..... พ.ศ.....

ข้าพเจ้า (นาย/นาง/นางสาว)..... นามสกุล.....

อายุ..... ปี เชื้อชาติ..... สัญชาติ..... บุตร.....

อยู่ที่บ้าน..... เลขที่..... หมู่ที่..... ตำบล.....

อำเภอ..... จังหวัด..... ขอแสดงความประสงค์ต่อเจ้าหน้าที่

เพื่ออุทิศที่ดินตามรายละเอียดข้างต้น ดังนี้

ข้อ ๑ ข้าพเจ้าเป็นผู้มีกรรมสิทธิ์/หรือสิทธิครอบครองในที่ดินแปลงเครื่องหมายข้างต้นโดยชอบด้วยกฎหมาย มีความประสงค์จะอุทิศ/หรือยินยอมให้ทางราชการ โดยองค์การบริหารส่วนจังหวัดสระบุรี เข้าไปดำเนินการในที่ดินแปลงดังกล่าวให้เป็นที่สาธารณะประโยชน์ หรือเพื่อให้ใช้ประโยชน์ร่วมกันสำหรับเป็นที่..... เนื้อที่ประมาณ..... ไร่ โดยไม่มีค่าตอบแทนและเงื่อนไขใดๆ ทั้งสิ้น รายละเอียดปรากฏตามรูปแผนที่ส่งเขปท้ายหนังสือนี้

ข้อ ๒ ข้าพเจ้าได้รับทราบแล้วว่า เมื่อได้ลงนามเพื่ออุทิศที่ดินหรือยินยอมให้ทางราชการเข้าไปดำเนินการในที่ดินแปลงดังกล่าวแล้ว ที่ดินของข้าพเจ้าตามที่ได้แจ้งรายละเอียดไว้ตาม ข้อ ๑ จะตกเป็นของทางราชการทันทีแม้จะยังไม่ได้จดทะเบียนต่อพนักงานเจ้าหน้าที่ตามประมวลกฎหมายที่ดินก็ตาม

ข้อ ๓ หากข้าพเจ้าได้ขอรังวัดที่ดินในที่ดินแปลงดังกล่าวข้างต้น ข้าพเจ้าจะได้นำเจ้าหน้าที่ทำการรังวัดปักหลักเขต เพื่อแบ่งหักให้เป็นที่สาธารณะประโยชน์ให้ถูกต้องตามหนังสือนี้ต่อไป

ข้อ ๔ ที่ดินแปลงนี้มีภาระผูกพันอยู่กับ (ถ้า).....

ซึ่งเป็นผู้..... ซึ่งได้จดทะเบียนสิทธิและนิติกรรมไว้กับพนักงานเจ้าหน้าที่

เมื่อวันที่..... และผู้.....

ได้รับแจ้งให้ทราบแล้ว ตามหนังสือฉบับลงวันที่.....

/หนังสือ...

หนังสือแสดงความประสงค์นี้ได้จัดทำขึ้น ๔ ชุด เก็บไว้ที่หน่วยงานของเจ้าหน้าที่ เจ้าของที่ดิน หน่วยงานที่มีหน้าที่ดูแลรักษาที่สาธารณะตามกฎหมาย และสำนักงานที่ดินท้องที่ แห่งละ ๑ ชุด มีข้อความถูกต้องตรงกัน และผู้อุทิศ/หรือผู้ให้ความยินยอม ให้ทางราชการเข้าไปดำเนินการในที่ดินได้อ่านข้อความแล้ว เห็นว่าถูกต้องตรงตามความประสงค์ จึงได้ลงลายมือชื่อรับรองไว้เป็นหลักฐานต่อเจ้าหน้าที่ และพยาน

ลงชื่อ.....เจ้าของที่ดินผู้อุทิศ/หรือ
(.....) ผู้ให้ความยินยอม

ลงชื่อ.....พยาน
(.....)

ลงชื่อ.....พยาน
(.....)

ลงชื่อ.....ผู้ดูแลรักษาฯ
(.....)

ลงชื่อ.....เจ้าหน้าที่
(.....)


ตำแหน่ง.....

หน่วยงาน.....

.....
.....

รูปแผนที่สังเขปแสดงขอบเขตและบริเวณที่ดิน

ตามหนังสือแสดงความประสงค์อุทิศของ.....
ที่ตั้งที่ดิน ระวัง..... หมู่ที่..... ตำบล..... อำเภอ.....
รายละเอียดหลักฐานที่ดิน..... จังหวัด.....
กว้าง..... เมตร ยาว..... เมตร เนื้อที่ประมาณ.....ไร่



ลงชื่อ.....เจ้าของที่ดินผู้อุทิศ
(.....) หรือผู้ให้ความยินยอมฯ

ลงชื่อ.....ผู้ดูแลรักษาฯ
(.....)

ลงชื่อ.....พยาน
(.....)

ลงชื่อ.....ผู้ดูแล
(.....)

ลงชื่อ.....พยาน
(.....)

ลงชื่อ.....เจ้าหน้าที่
(.....)

ตำแหน่ง.....

/หนังสือ...

หนังสือแสดงความประสงค์นี้ได้จัดทำขึ้น ๔ ชุด เก็บไว้ที่หน่วยงานของเจ้าหน้าที่ เจ้าของที่ดิน หน่วยงานที่มีหน้าที่ดูแลรักษาที่สาธารณะตามกฎหมาย และสำนักงานที่ดินท้องที่ แห่งละ ๑ ชุด มีข้อความ ถูกต้องตรงกัน และผู้อุทิศ/หรือผู้ให้ความยินยอม ให้ทางราชการเข้าไปดำเนินการในที่ดินได้อ่านข้อความแล้ว เห็นว่าถูกต้องตรงตามความประสงค์ จึงได้ลงลายมือชื่อรับรองไว้เป็นหลักฐานต่อเจ้าหน้าที่และพยาน

ลงชื่อ.....เจ้าของที่ดินผู้อุทิศ/
(.....) หรือผู้ให้ความยินยอม

ลงชื่อ.....พยาน
(.....)

ปลัด อบต./เทศบาล

ลงชื่อ.....พยาน
(.....)

นายก อบต./เทศบาล

ลงชื่อ.....ผู้ดูแลรักษา
(.....)

ประทับตรา
อบต./เทศบาล

เจ้าหน้าที่ อบต./เทศบาล

ลงชื่อ.....เจ้าหน้าที่
(.....)

ตำแหน่ง.....

หน่วยงาน.....

.....

.....

บัญชีประสานโครงการพัฒนาขององค์กรปกครองส่วนท้องถิ่น

ในเขตจังหวัดสระบุรี (พ.ศ. ๒๕๖๖ - ๒๕๗๐)

สำหรับ ประสานโครงการพัฒนาองค์การบริหารส่วนจังหวัดสระบุรี

ของคณะกรรมการประสานพัฒนาท้องถิ่นระดับอำเภอ..... จังหวัดสระบุรี

ลำดับ ที่	ยุทธศาสตร์ จังหวัด	ยุทธศาสตร์ พัฒนาของ อปท.ในเขต จังหวัด	ยุทธศาสตร์ (อปท.)	แผนงาน	โครงการ	วัตถุประสงค์	เป้าหมาย (ผลผลิตของ โครงการ)	งบประมาณ				ตัวชี้วัด (KPI)	ผลที่คาดว่าจะ ได้รับ	หน่วยงานที่ ขอประสาน	
								๒๕๖๖ (บาท)	๒๕๖๗ (บาท)	๒๕๖๘ (บาท)	๒๕๖๙ (บาท)				
...															
...															
...															
...					...โครงการ										
รวม															

ลงชื่อ.....เลขานุการคณะกรรมการประสาน..... ลงชื่อ.....ประธานคณะกรรมการประสาน.....

(.....)
(.....)

ปลัด..... นายค.....

ตรวจสอบข้อมูลแล้ว สอดคล้องกับยุทธศาสตร์พัฒนาของ อปท. ในเขตจังหวัด และกรอบการประสานโครงการพัฒนาของ อปท. ในเขตจังหวัด

ลงชื่อ.....










(.....)











ท้องถิ่นอำเภอ..... นายอำเภอ.....

หมายเหตุ ๑. ให้คณะกรรมการประสานแผนฯ ระดับอำเภอ ประชุมพร้อมเก็บกรอง แล้วจัดเรียงลำดับความสำคัญของโครงการพร้อมลงรายชื่อให้ครบตามแบบ

๒. ให้ประธานคณะกรรมการประสานแผนฯ ระดับอำเภอ เป็นผู้แทนที่ติดต่อโครงการพัฒนาที่ขอประสานแผนฯ โดยใช้เลขหนังสือของหน่วยงานขอประสานฯ

ถนนถ้ำย้อยขององค์การบริหารส่วนจังหวัดสระบุรี


หมายเลขสายทาง	ชื่อสายทาง	ตำบล	อำเภอ	ระยะทางรวม (กม.)	พิกัดจุดเริ่มต้น	พิกัดจุดสิ้นสุด	รูปภาพสายทาง	หมายเหตุ
สบ.ถ1-0001	สระบุรี-ตะกุด-ตลิ่งชัน	ตลิ่งชัน	เมืองสระบุรี	5.625	N 14.531952 E 100.924743	N 14.544165 E 100.956027		
สบ.ถ1-0002	บ.ปากเพรียว-บ.โคกสว่าง	เทศบาลเมืองสระบุรี	เมืองสระบุรี	2.534	N 14.522431 E 100.913975	N 14.520455 E 100.890637		
สบ.ถ1-0003	บ.ปากเพรียว-บ.โคกสว่าง (ฝั่งโรงแรมเกียวนัน)	เทศบาลเมืองสระบุรี	เมืองสระบุรี	2.515	N 14.522221 E 100.913939	N 14.520237 E 100.890926		
สบ.ถ1-0004	บ.หนองไผ่-บ.โคกเขือก	ตลิ่งชัน-ตลิ่งเดี่ยว	เมืองสระบุรี	3.746	N 14.559327 E 100.972325	N 14.546367 E 100.006749		
สบ.ถ1-0005	บ.ท่ามะพร้าว-บ.ตาตชัยตรี	ท่ามะพร้าว-ชะอม	แก่งคอย	7.189	N 14.469485 E 101.067134	N 14.428041 E 101.092521		
สบ.ถ1-0006	บ.โป่งมงคล-บ.หนองสองห้อง	ท่ามะพร้าว-ท้ายแห้ง	แก่งคอย	5.870	N 14.449455 E 101.080438	N 14.459657 E 101.035202		
สบ.ถ1-0007	บ.ท่าศาลา-บ.หินซ้อน	ท่าคล้อ-ท่าตูม-หินซ้อน	แก่งคอย	17.028	N 14.683488 E 101.026319	N 14.782912 E 100.045861		
สบ.ถ1-0008	บ.ท่ามะพร้าว-บ.หนองสองห้อง	ท่ามะพร้าว-ท้ายแห้ง	แก่งคอย	6.832	N 14.465932 E 101.066488	N 14.447439 E 101.032842		
สบ.ถ1-0009	สายแยกทางหลวง 3034 (กม.ที่ 4+600)-บ.เขาดิน	เขาง-หัวปลวก	พระพุทธบาท	3.932	N 14.665754 E 100.835807	N 14.645704 E 100.862097		



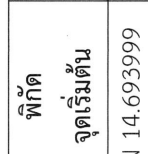
หมายเลข สายทาง	ชื่อสายทาง	ตำบล	อำเภอ	ระยะทางรวม (กม.)	พิกัด จุดเริ่มต้น	พิกัด จุดสิ้นสุด	รูปภาพสายทาง	หมายเหตุ
สบ.ถ1-0010	บ.พระพุทธบาทน้อย-บ.ทุ่งแซง	สองคอน	แก้งคอย	0.800	N 14.650088 E 100.983299	N 14.655091 E 100.989286		
สบ.ถ1-0011	บ.หนองเขิน-บ.หนองตาเตียง	หนองสมิตรี-โคกแย้	หนองแค	5.369	N 14.332501 E 100.883711	N 14.356325 E 100.927356		
สบ.ถ1-0012	บ.หนองน้ำส้ม-บ.โคกแค	กุ่มหัก-หนองโรง	หนองแค	7.309	N 14.300646 E 100.887299	N 14.278056 E 100.826703		
สบ.ถ1-0013	บ.ลำบัว-บ.สหกรณ์	กุ่มหัก-หนองหมู	หนองแค	4.400	N 14.307209 E 100.887771	N 14.324788 E 100.924904		
สบ.ถ1-0014	บ.โคกกลาง-บ.โคกขี้เหล็ก	โพหนอง-คชสิทธิ์	หนองแค	2.500	N 14.414751 E 100.817196	N 14.394269 E 100.82327		
สบ.ถ1-0015	บ.คลองแปดอาร์-บ.หนองโสน	หนองปลิง-หนองแถม	หนองแค	5.334	N 14.36993 E 100.817294	N 14.325713 E 100.807949		
สบ.ถ1-0016	บ.ขอนแก่น-บ.หนองอ่อม	คชสิทธิ์-บัวลอย	หนองแค	2.408	N 14.399839 E 100.805084	N 14.393334 E 100.826672		
สบ.ถ1-0017	บ.หนองสะเตา-บ.คลองแปดอาร์	หนองปลิง-หนองแถม	หนองแค	2.526	N 14.360971 E 100.826113	N 14.349007 E 100.810492		
สบ.ถ1-0018	บ.หนองทางบุญ-บ.หนองควายไซ	หนองกบ-หนองควายไซ	หนองแซง	3.446	N 14.440496 E 100.769342	N 14.467926 E 100.782731		
สบ.ถ1-0019	บ.ม่วงหวาน-บ.อู่ตะเภา	ม่วงหวาน-บัวลอย	หนองแซง	1.400	N 14.453319 E 100.835864	N 14.441205 E 100.834676		

หมายเลข สายทาง	ชื่อสายทาง	ตำบล	อำเภอ	ระยะทาง (กม.)	พิกัด จุดเริ่มต้น	พิกัด จุดสิ้นสุด	รูปภาพสายทาง	หมายเหตุ
สบ.ถ1-0020	บ.ไผ่ล้อม-บ.หนองหัว	โคกสะอาด-หนองกบ	หนองแขง	5.050	N 14.47524 E 100.805212	N 14.444821 E 100.788868		
สบ.ถ1-0021	บ.หนองหญ้าปล้อง-บ.โคกแฝก	ไถ่เสา-หนองแขง	หนองแขง	3.556	N 14.513263 E 100.796754	N 14.513808 E 100.770726		
สบ.ถ1-0022	บ.ไผ่ล้อม-บ.หนองสีดา	หนองหัวโพ-หนองสีดา	หนองแขง	5.573	N 14.475593 E 100.805544	N 14.490292 E 100.823527		
สบ.ถ1-0023	บ.หรรพ-บ.ดอนทอง	หรรพ-ดอนทอง	บ้านหมอ-หนองโดน	2.878	N 14.63035 E 100.691303	N 14.637881 E 100.671476		
สบ.ถ1-0024	บ.เขาเดี่ยว-บ.ปัญจภิรมย์	สร้างไต่ก-พุกร่าง	บ้านหมอ-พระพุทธรบาท	4.427	N 14.690016 E 100.776428	N 14.65412 E 100.759968		
สบ.ถ1-0025	บ.ตลาดน้อย-บ.คร้ว	ตลาดน้อย-หนองโดน	บ้านหมอ-หนองโดน	5.800	N 14.635846 E 100.726108	N 14.683592 E 100.705843		
สบ.ถ1-0026	บ.หนองบัว-บ.สร้างไต่ก	บ้านหมอ-หนองบัว	บ้านหมอ	2.000	N 14.619527 E 100.784946	N 14.635161 E 100.785674		
สบ.ถ1-0027	บ.ดินสอพอง-บ.โคกเสลา	สร้างไต่ก-หนองบัว	บ้านหมอ	5.131	N 14.618157 E 100.793978	N 14.623799 E 100.747355		
สบ.ถ1-0028	บ.หนองคล้า-บ.บ่อไต่ก	สร้างไต่ก-หนองบัว	บ้านหมอ	5.091	N 14.625694 E 100.795223	N 14.644773 E 100.75868		
สบ.ถ1-0029	บ.หมอ-บ.บ่อกระโดน	บ้านหมอ-โคกใหญ่-ฝ่งวาง	บ้านหมอ	4.025	N 14.61139 E 100.718297	N 14.598867 E 100.684694		

หมายเลข สายทาง	ชื่อสายทาง	ตำบล	อำเภอ	ระยะทาง (กม.)	พิกัด จุดเริ่มต้น	พิกัด จุดสิ้นสุด	รูปภาพสายทาง	หมายเหตุ
สบ.ถ1-0030	บ.หนองสมิตร-บ.หนองจรเข้	โคกแย้-หนองจรเข้	หนองแค	3.000	N 14.387649 E 100.94708	N 14.358861 E 100.928901		
สบ.ถ1-0031	บ.วิหารแดง-บ.สหกรณ์	วิหารแดง	วิหารแดง	9.123	N 14.349194 E 100.984608	N 14.324985 E 100.924910		
สบ.ถ1-0032	บ.คลองไทร-บ.คลองยาง	วิหารแดง-คลองเรือ	วิหารแดง	3.850	N 14.348566 E 101.027687	N 14.317225 E 101.01647		
สบ.ถ1-0033	บ.ชัยพริก-บ.ชัยบอน	มิตรภาพ-ทับทิม	มากเหล็ก	7.391	N 14.628642 E 101.179616	N 14.631029 E 101.129589		
สบ.ถ1-0034	บ.ลำสมพุง-บ.ชัยปลากั้ง	ลำสมพุง-ลำพญากลาง	มากเหล็ก	4.889	N 14.970149 E 101.423077	N 14.951004 E 101.38552		
สบ.ถ1-0035	บ.มิตรภาพ-บ.ตลาดมวกเหล็ก	มิตรภาพ-มวกเหล็ก	มวกเหล็ก	1.349	N 14.636448 E 101.19749	N 14.641535 E 101.201288		
สบ.ถ1-0036	บ.ดอนพุด-บ.หนองมน	ดอนพุด-บ้านหลวง	ดอนพุด	1.000	N 14.58773 E 100.624744	N 14.579565 E 100.621633		
สบ.ถ1-0037	บ.หนองไตน-บ.ทองน้อย	หนองไตน-ดอนทอง-ไผ่ถั่ว	หนองไตน-ดอนพุด	13.600	N 14.638686 E 100.705671	N 14.618219 E 100.629271		
สบ.ถ1-0038	วังม่วง-ปากน้ำ-หนองกรด	แสงพัน-คำพราน	วังม่วง	6.384	N 14.765442 E 101.116723	N 14.786377 E 101.072453		
สบ.ถ1-0039	บ.หนองหัว-บ.สาธุประชาสรรค์	พุด-ห้วยบง	เฉลิมพระเกียรติ	5.769	N 14.653358 E 100.934034	N 14.62669 E 100.296757		

หมายเลข สายทาง	ชื่อสายทาง	ตำบล	อำเภอ	ระยะทางรวม (กม.)	พิกัด จุดเริ่มต้น	พิกัด จุดสิ้นสุด	รูปภาพสายทาง	หมายเหตุ
สบ.ถ1-0040	บ.โคกดินแดง-บ.หนองจาน	พู่แค-หน้าพระลาน	เฉลิมพระเกียรติ	6.798	N 14.652662 E 100.938626	N 14.708328 E 100.934883		
สบ.ถ1-0041	พหลโยธิน-วัดมงคลชัยพัฒนา	ห้วยบง-เขาดินพัฒนา	เฉลิมพระเกียรติ	1.422	N 14.604909 E 100.895323	N 14.602023 E 100.908562		
สบ.ถ1-0042	บ.ทับกวาง-บ.ท่าคล้อ	หน้าพระลาน-พู่แค-ท่าคล้อ	แก่งคอย	7.659	N 14.715804 E 100.007611	N 14.714787 E 100.952504		
สบ.ถ1-0043	บ.พระพุทธฉาย-บ.เขาไม้เคียน	หนองปลาไหล-ห้วยแห้ง	แก่งคอย	12.490	N 14.465282 E 100.965983	N 14.473079 E 100.032867		
สบ.ถ1-0044	พหลโยธิน-แพะโคก	ดาวเรือง-สังรวง	เมืองสระบุรี	4.340	N 14.565495 E 100.904442	N 14.570853 E 100.923862		
สบ.ถ1-0045	บ.พระพุทธฉาย-บ.เนินสมภาราม	หนองปลาไหล-กุดนกเปล้า	เมืองสระบุรี	6.762	N 14.45895 E 100.951818	N 14.501292 E 100.97349		
สบ.ถ1-0046	บ.ถ้าเต่า-บ.โคกดินแดง	ท่าคล้อ-ท่าตูม-สองคอน-พู่แค	แก่งคอย	8.865	N 14.702688 E 100.97593	N 14.65179 E 100.946585		
สบ.ถ1-0047	บ.ดอนพุด-บ.โคกโพธิ์	ไผ่ทิว-ดงตะงาว	ดอนพุด	3.996	N 14.592139 E 100.62633	N 14.520918 E 100.627163		
สบ.ถ1-0048	บ.ชัยนางเลิง-บ.โพธิ์พร้อมจิตร	นายาว-ธารเกษม	พระพุทธบาท	2.200	N 14.75652 E 100.732931	N 14.77536 E 100.737502		
สบ.ถ1-0049	บ.หนองไต้น้อย-บ.โปรงเก่า	หนองแก-บ้านกล้วย	พระพุทธบาท	1.989	N 14.716303 E 100.728039	N 14.718461 E 100.710358		

หมายเลข สายทาง	ชื่อสายทาง	ตำบล	อำเภอ	ระยะทางรวม (กม.)	พิกัด จุดเริ่มต้น	พิกัด จุดสิ้นสุด	รูปภาพสายทาง	หมายเหตุ
สบ.ถ1-0050	บ.หนองเขื่อนช้าง-บ.ไผ่	หนองยาว-หนองจิก	เมืองสระบุรี-หนองแค	3.300	N 14.466472 E 100.882295	N 14.446452 E 100.862902		
สบ.ถ1-0051	ทางเข้าน้ำตกตะพานหิน	คำพราณ	วังม่วง	7.500	N 14.81903 E 101.121205	N 14.784779 E 101.180152		กรมชลประทาน เวนคืนพื้นที่เพื่อทำ อ่างเก็บน้ำมวกเหล็ก
สบ.ถ1-0052	แยกทางหลวงหมายเลข 3048 บ.หนองไม้เลียม	ต้นตาล-พระยาทต-หัวปลวก	เสาไห้	7.975	N 14.586013 E 100.875839	N 14.632026 E 100.857364		
สบ.ถ1-0053	บ.โป่งแก้ง-บ.ซับเหว	ซับสมบูรณ์-หนองย่างเสือ	มวกเหล็ก	3.700	N 14.842594 E 101.212958	N 14.838487 E 101.246432		
สบ.ถ1-0054	แยกทางหลวงหมายเลข 3048- บ.พระยาทต	พระยาทต	เสาไห้	3.048	N 14.585951 E 100.873586	N 14.559514 E 100.868973		
สบ.ถ1-0055	แยกทางหลวงหมายเลข 1 - บ.ตาลเสี้ยน	หนองแก	พระพุทธรบาท	7.581	N 14.752847 E 100.739043	N 14.70247 E 100.750303		
สบ.ถ1-0056	แยกทางหลวงหมายเลข 2273 - บ.วังม่วง	วังม่วง	วังม่วง	7.538	N 14.847363 E 101.147173	N 14.863694 E 101.200073		
สบ.ถ1-0057	บ้านหนองแหน หมู่ 6	ชะอม	แก่งคอย	0.955	N 14.405586 E 101.09979	N 14.409659 E 101.091979		
สบ.ถ1-0058	บ้านหลังเงา	มวกเหล็ก	มวกเหล็ก	0.750	N 14.928738 E 101.397107	N 14.931143 E 101.389597		

หมายเลขสายทาง	ชื่อสายทาง	ตำบล	อำเภอ	ระยะทางรวม (กม.)	พิกัดจุดเริ่มต้น	พิกัดจุดสิ้นสุด	รูปภาพสายทาง	หมายเหตุ
สบ.ถ1-0059	แยกทางหลวงหมายเลข 3020 - บ.หนองโตน้อย	หนองแก	พระพุทธรบาท	2.808	N 14.693999 E 100.722675	N 14.715511 E 100.729736		
สบ.ถ1-0060	แยกทางหลวงหมายเลข 1003 - บึงทองกลาง	ชะอม	แก่งคอย	6.350	N 14.469962 E 101.1603	N 14.419552 E 101.154121		
สบ.ถ1-0061	ศูนย์ราชการจังหวัดสระบุรี-ทางหลวงหมายเลข 362 (กม.ที่ 14+412)	ตะกุด-ดิ่งชัน	เมืองสระบุรี	1.860	N 14.536555 E 100.931777	N 14.544502 E 100.945834		
ระยะทางรวม				300.952				

**กองยุทธศาสตร์และงบประมาณ
องค์การบริหารส่วนจังหวัดสระบุรี
โทร. 0 3621 1852 ต่อ 304
www.saraburipao.co.th**

